

## REGISTRUL CADASTRAL AL IMOBILELOR

ANEXA Nr. 2

UAT Târgu Jiu

Zonă cooperativizată/necooperativizată (Co)

Sector cadastral nr. 128

1. DESCRIEREA IMOBILULUI																
DATE TEREN											DATE CONSTRUCȚII					
Identificator teren	Adresă imobil	Număr cadastral	Nr. CF	Suprafața măsurată	Intravilan / extra.(I/E)	Nr. top.	Nr. tarla	Nr. parcelă	Categorie folosință	Suprafață parcelă	Identificator construcție	Cod grupă destinație	Suprafața construită	Nr. niveluri	Nr. CF	Constr. cu acte (DA/NU)
203	Tarla: 225, Parcela: 101	3714	51272	2180	E		225	101	A	2180						

2. PROPRIETATEA / POSESIA													
Titularul dreptului / posesiei			Data nașterii / CUI	Domiciliu / Sediu	Cota parte	Identificator entitate asociată	Cotă parte teren UI	Mod de dobândire	Act juridic			Obs. privitoare la proprietar	
Nume / Denumire	Inițiala tatălui	Prenume							Tip act	Nr. act / data	Emitent		
FLOAREA		GRIGORE	17.08.1974	Loc. Târgu Jiu, Jud. GORJ	1/1	203		Succesiune	act notarial	299 / 20.01.2003	NP CLAUDIA ELENA CALINA	bun propriu	

3. SARCINI / DEZMEMBRĂMINTE													
Titular			Data nașterii / CUI	Domiciliu / Sediu	Tipul sarcinii sau al dezmembrămintelor dreptului de proprietate	Cota parte	Identificator entitate asociată	Act juridic			Valoare ipotecă	Tip monedă	
Nume / Denumire	Inițiala tatălui	Prenume						Tip act	Nr. act / data	Emitent			
-	-	-	-	-	-	-	-	-	-	-	-	-	

4. NOTĂRI, PROCESE, INTERDICȚII					5. OBSERVAȚII		
Tipul notării	Tip act	Nr. act/ data	Emitent	Identificator entitate asociată	Imobil împrejmuit/ neîmprejmuit	Imobil contestat/ necontestat	Alte observații
-	-	-	-	-	Neîmprejmuit		



## REGISTRUL CADASTRAL AL IMOBILELOR

ANEXA Nr. 2

UAT Târgu Jiu

Zonă cooperativizată/necooperativizată (Co)

Sector cadastral nr. 128

1. DESCRIEREA IMOBILULUI																
DATE TEREN											DATE CONSTRUCȚII					
Identificator teren	Adresă imobil	Număr cadastral	Nr. CF	Suprafața măsurată	Intravilan / extra.(I/E)	Nr. top.	Nr. tarla	Nr. parcelă	Categorie folosință	Suprafață parcelă	Identificator construcție	Cod grupă destinație	Suprafața construită	Nr. niveluri	Nr. CF	Constr. cu acte (DA/NU)
263	Tarla: 225, Parcela: 68/19/2			360	E		225	68/19/2	A	360						

2. PROPRIETATEA / POSESIA													
Titularul dreptului / posesiei			Data nașterii / CUI	Domiciliu / Sediul	Cota parte	Identificator entitate asociată	Cotă parte teren UI	Mod de dobândire	Act juridic			Obs. privitoare la proprietar	
Nume / Denumire	Inițiala tatălui	Prenume							Tip act	Nr. act / data	Emitent		
RENGHEA		PETRE		Loc. Târgu Jiu, Jud. GORJ	1/1	263		Reconstituire	act administrativ	titlu de proprietate nr.1346483 / 08.08.2003	COMISIA JUDETEANA GORJ		

3. SARCINI / DEZMEMBRĂMINTE												
Titular			Data nașterii / CUI	Domiciliu / Sediul	Tipul sarcinii sau al dezmembrămintelor dreptului de proprietate	Cota parte	Identificator entitate asociată	Act juridic			Valoare ipotecă	Tip monedă
Nume / Denumire	Inițiala tatălui	Prenume						Tip act	Nr. act / data	Emitent		
-	-	-	-	-	-	-	-	-	-	-	-	-

4. NOTĂRI, PROCESE, INTERDICȚII					5. OBSERVAȚII		
Tipul notării	Tip act	Nr. act/ data	Emitent	Identificator entitate asociată	Imobil împrejmuit/ neîmprejmuit	Imobil contestat/ necontestat	Alte observații
Imobil aflat sub incidența art.3 alin.(1) din Legea 17/2014	act normativ	17 / 07.03.2014	PARLAMENTUL ROMANIEI	263	Neîmprejmuit		In TP este trecuta T224 corect fiind T225



## REGISTRUL CADASTRAL AL IMOBILELOR

ANEXA Nr. 2

UAT Târgu Jiu

Zonă cooperativizată/necooperativizată (Co)

Sector cadastral nr. 128

1. DESCRIEREA IMOBILULUI																
DATE TEREN											DATE CONSTRUCȚII					
Identificator teren	Adresă imobil	Număr cadastral	Nr. CF	Suprafața măsurată	Intravilan / extra.(I/E)	Nr. top.	Nr. tarla	Nr. parcelă	Categorie folosință	Suprafața parcelă	Identificator construcție	Cod grupă destinație	Suprafața construită	Nr. niveluri	Nr. CF	Constr. cu acte (DA/NU)
264	Tarla: 225, Parcela: 68/20			852	E		225	68/20	A	852						

2. PROPRIETATEA / POSESIA													
Titularul dreptului / posesiei			Data nașterii / CUI	Domiciliu / Sediu	Cota parte	Identificator entitate asociată	Cotă parte teren UI	Mod de dobândire	Act juridic			Obs. privitoare la proprietar	
Nume / Denumire	Inițiala tatălui	Prenume							Tip act	Nr. act / data	Emitent		
TILOIU		COSMIN AURELIAN		Loc. Târgu Jiu, Jud. GORJ	1/1	264		Reconstituire	act administrativ	titlu de proprietate nr.148751104 / 01.07.2003	COMISIA JUDEȚEANĂ GORJ		

3. SARCINI / DEZMEMBRĂMINTE												
Titular			Data nașterii / CUI	Domiciliu / Sediu	Tipul sarcinii sau al dezmembrămintelor dreptului de proprietate	Cota parte	Identificator entitate asociată	Act juridic			Valoare ipotecă	Tip monedă
Nume / Denumire	Inițiala tatălui	Prenume						Tip act	Nr. act / data	Emitent		
-	-	-	-	-	-	-	-	-	-	-	-	-

4. NOTĂRI, PROCESE, INTERDICȚII					5. OBSERVAȚII		
Tipul notării	Tip act	Nr. act/ data	Emitent	Identificator entitate asociată	Imobil împrejmuit/ neîmprejmuit	Imobil contestat/ necontestat	Alte observații
Imobil aflat sub incidența art.3 alin.(1) din Legea 17/2014	act normativ	17 / 07.03.2014	PARLAMENTUL ROMÂNIEI	264	Neîmprejmuit		



## REGISTRUL CADASTRAL AL IMOBILELOR

ANEXA Nr. 2

UAT Târgu Jiu

Zonă cooperativizată/necooperativizată (Co)

Sector cadastral nr. 128

1. DESCRIEREA IMOBILULUI																
DATE TEREN											DATE CONSTRUCȚII					
Identificator teren	Adresă imobil	Număr cadastral	Nr. CF	Suprafața măsurată	Intravilan / extra.(I/E)	Nr. top.	Nr. tarla	Nr. parcelă	Categorie folosință	Suprafața parcelă	Identificator construcție	Cod grupă destinație	Suprafața construită	Nr. niveluri	Nr. CF	Constr. cu acte (DA/NU)
265	Tarla: 225, Parcela: 68/21			846	E		225	68/21	A	846						

2. PROPRIETATEA / POSESIA													
Titularul dreptului / posesiei			Data nașterii / CUI	Domiciliu / Sediu	Cota parte	Identificator entitate asociată	Cotă parte teren UI	Mod de dobândire	Act juridic			Obs. privitoare la proprietar	
Nume / Denumire	Inițiala tatălui	Prenume							Tip act	Nr. act / data	Emitent		
SARACIN		NUTA		Loc. Târgu Jiu, Jud. GORJ	1/1	265		Reconstituire	act administrativ	titlu de proprietate nr.1346482 / 07.08.2003	COMISIA JUDETEANA GORJ		

3. SARCINI / DEZMEMBRĂMINTE												
Titular			Data nașterii / CUI	Domiciliu / Sediu	Tipul sarcinii sau al dezmembrămintelor dreptului de proprietate	Cota parte	Identificator entitate asociată	Act juridic			Valoare ipotecă	Tip monedă
Nume / Denumire	Inițiala tatălui	Prenume						Tip act	Nr. act / data	Emitent		
-	-	-	-	-	-	-	-	-	-	-	-	-

4. NOTĂRI, PROCESE, INTERDICȚII					5. OBSERVAȚII		
Tipul notării	Tip act	Nr. act/ data	Emitent	Identificator entitate asociată	Imobil împrejmuit/ neîmprejmuit	Imobil contestat/ necontestat	Alte observații
Imobil aflat sub incidența art.3 alin.(1) din Legea 17/2014	act normativ	17 / 07.03.2014	PARLAMENTUL ROMANIEI	265	Neîmprejmuit		In TP este trecuta T224 corect fiind T225



## REGISTRUL CADASTRAL AL IMOBILELOR

ANEXA Nr. 2

UAT Târgu Jiu

Zonă cooperativizată/necooperativizată (Co)

Sector cadastral nr. 128

1. DESCRIEREA IMOBILULUI																
DATE TEREN											DATE CONSTRUCȚII					
Identificator teren	Adresă imobil	Număr cadastral	Nr. CF	Suprafața măsurată	Intravilan / extra.(I/E)	Nr. top.	Nr. tarla	Nr. parcelă	Categorie folosință	Suprafața parcelă	Identificator construcție	Cod grupă destinație	Suprafața construită	Nr. niveluri	Nr. CF	Constr. cu acte (DA/NU)
266	Tarla: 225, Parcela: 68/22			934	E		225	68/22	A	934						

2. PROPRIETATEA / POSESIA													
Titularul dreptului / posesiei			Data nașterii / CUI	Domiciliu / Sediul	Cota parte	Identificator entitate asociată	Cotă parte teren UI	Mod de dobândire	Act juridic			Obs. privitoare la proprietar	
Nume / Denumire	Inițiala tatălui	Prenume							Tip act	Nr. act / data	Emitent		
CHERA		GRIGORE		Loc. Târgu Jiu, Jud. GORJ	1/1	266		Reconstituire	act administrativ	titlu de proprietate nr.1346481 / 07.08.2003	COMISIA JUDETEANA GORJ		

3. SARCINI / DEZMEMBRĂMINTE												
Titular			Data nașterii / CUI	Domiciliu / Sediul	Tipul sarcinii sau al dezmembrămintelor dreptului de proprietate	Cota parte	Identificator entitate asociată	Act juridic			Valoare ipotecă	Tip monedă
Nume / Denumire	Inițiala tatălui	Prenume						Tip act	Nr. act / data	Emitent		
-	-	-	-	-	-	-	-	-	-	-	-	-

4. NOTĂRI, PROCESE, INTERDICȚII					5. OBSERVAȚII		
Tipul notării	Tip act	Nr. act/ data	Emitent	Identificator entitate asociată	Imobil împrejmuit/ neîmprejmuit	Imobil contestat/ necontestat	Alte observații
-	-	-	-	-	Neîmprejmuit		In TP este trecuta T224 corect fiind T225



## REGISTRUL CADASTRAL AL IMOBILELOR

ANEXA Nr. 2

UAT Târgu Jiu  
Zonă cooperativizată/necooperativizată (Co)

Sector cadastral nr. 128

1. DESCRIEREA IMOBILULUI																
DATE TEREN											DATE CONSTRUCȚII					
Identificator teren	Adresă imobil	Număr cadastral	Nr. CF	Suprafața măsurată	Intravilan / extra.(I/E)	Nr. top.	Nr. tarla	Nr. parcelă	Categorie folosință	Suprafață parcelă	Identificator construcție	Cod grupă destinație	Suprafața construită	Nr. niveluri	Nr. CF	Constr. cu acte (DA/NU)
267	Tarla: 225, Parcela: 68/23			3713	E		225	68/23	A	3713						

2. PROPRIETATEA / POSESIA													
Titularul dreptului / posesiei			Data nașterii / CUI	Domiciliu / Sediul	Cota parte	Identificator entitate asociată	Cotă parte teren UI	Mod de dobândire	Act juridic			Obs. privitoare la proprietar	
Nume / Denumire	Inițiala tatălui	Prenume							Tip act	Nr. act / data	Emitent		
MUNICIPIUL TARGU JIU			4956065	Loc. Târgu Jiu, Jud. GORJ	1/1	267		Lege	act normativ	LEGEA NR.7 / 24.06.1996	PARLAMENTUL ROMANIEI	Proprietar Neidentificat	

3. SARCINI / DEZMEMBRĂMINTE													
Titular			Data nașterii / CUI	Domiciliu / Sediul	Tipul sarcinii sau al dezmembrămintelor dreptului de proprietate	Cota parte	Identificator entitate asociată	Act juridic			Valoare ipotecă	Tip monedă	
Nume / Denumire	Inițiala tatălui	Prenume						Tip act	Nr. act / data	Emitent			
-	-	-	-	-	-	-	-	-	-	-	-	-	

4. NOTĂRI, PROCESE, INTERDICȚII					5. OBSERVAȚII		
Tipul notării	Tip act	Nr. act/ data	Emitent	Identificator entitate asociată	Imobil împrejmuit/ neîmprejmuit	Imobil contestat/ necontestat	Alte observații
Imobil aflat sub incidența art.3 alin.(1) din Legea 17/2014	act normativ	17 / 07.03.2014	PARLAMENTUL ROMANIEI	267	Neîmprejmuit		



## REGISTRUL CADASTRAL AL IMOBILELOR

ANEXA Nr. 2

UAT Târgu Jiu

Zonă cooperativizată/necooperativizată (Co)

Sector cadastral nr. 128

1. DESCRIEREA IMOBILULUI																
DATE TEREN											DATE CONSTRUCȚII					
Identificator teren	Adresă imobil	Număr cadastral	Nr. CF	Suprafața măsurată	Intravilan / extra.(I/E)	Nr. top.	Nr. tarla	Nr. parcelă	Categorie folosință	Suprafață parcelă	Identificator construcție	Cod grupă destinație	Suprafața construită	Nr. niveluri	Nr. CF	Constr. cu acte (DA/NU)
269	Tarla: -, Parcela: 68			428	E			68	DR	428						

2. PROPRIETATEA / POSESIA													
Titularul dreptului / posesiei			Data nașterii / CUI	Domiciliu / Sediul	Cota parte	Identificator entitate asociată	Cotă parte teren UI	Mod de dobândire	Act juridic			Obs. privitoare la proprietar	
Nume / Denumire	Inițiala tatălui	Prenume							Tip act	Nr. act / data	Emitent		
MUNICIPIUL TARGU JIU			4956065	Loc. Târgu Jiu, Jud. GORJ	1/1	269		Lege	act normativ	LEGEA NR.7 / 24.06.1996	PARLAMENTUL ROMANIEI	Proprietar Neidentificat	

3. SARCINI / DEZMEMBRĂMINTE													
Titular			Data nașterii / CUI	Domiciliu / Sediul	Tipul sarcinii sau al dezmembrămintelor dreptului de proprietate	Cota parte	Identificator entitate asociată	Act juridic			Valoare ipotecă	Tip monedă	
Nume / Denumire	Inițiala tatălui	Prenume						Tip act	Nr. act / data	Emitent			
-	-	-	-	-	-	-	-	-	-	-	-	-	

4. NOTĂRI, PROCESE, INTERDICȚII					5. OBSERVAȚII		
Tipul notării	Tip act	Nr. act/ data	Emitent	Identificator entitate asociată	Imobil împrejmuit/ neîmprejmuit	Imobil contestat/ necontestat	Alte observații
-	-	-	-	-	Neîmprejmuit		DE 68



## REGISTRUL CADASTRAL AL IMOBILELOR

ANEXA Nr. 2

UAT Târgu Jiu

Zonă cooperativizată/necooperativizată (Co)

Sector cadastral nr. 128

1. DESCRIEREA IMOBILULUI																
DATE TEREN											DATE CONSTRUCȚII					
Identificator teren	Adresă imobil	Număr cadastral	Nr. CF	Suprafața măsurată	Intravilan / extra.(I/E)	Nr. top.	Nr. tarla	Nr. parcelă	Categorie folosință	Suprafața parcelă	Identificator construcție	Cod grupă destinație	Suprafața construită	Nr. niveluri	Nr. CF	Constr. cu acte (DA/NU)
271	Tarla: 225, Parcela: 62			16472	E		225	62	A	16472						

2. PROPRIETATEA / POSESIA													
Titularul dreptului / posesiei			Data nașterii / CUI	Domiciliu / Sediul	Cota parte	Identificator entitate asociată	Cotă parte teren UI	Mod de dobândire	Act juridic			Obs. privitoare la proprietar	
Nume / Denumire	Inițiala tatălui	Prenume							Tip act	Nr. act / data	Emitent		
MUNICIPIUL TARGU JIU			4956065	Loc. Târgu Jiu, Jud. GORJ	1/1	271		Lege	act normativ	LEGEA NR.7 / 24.06.1996	PARLAMENTUL ROMANIEI	Proprietar Neidentificat	

3. SARCINI / DEZMEMBRĂMINTE													
Titular			Data nașterii / CUI	Domiciliu / Sediul	Tipul sarcinii sau al dezmembrămintelor dreptului de proprietate	Cota parte	Identificator entitate asociată	Act juridic			Valoare ipotecă	Tip monedă	
Nume / Denumire	Inițiala tatălui	Prenume						Tip act	Nr. act / data	Emitent			
-	-	-	-	-	-	-	-	-	-	-	-	-	

4. NOTĂRI, PROCESE, INTERDICȚII					5. OBSERVAȚII		
Tipul notării	Tip act	Nr. act/ data	Emitent	Identificator entitate asociată	Imobil împrejmuit/ neîmprejmuit	Imobil contestat/ necontestat	Alte observații
Imobil aflat sub incidența art.3 alin.(1) din Legea 17/2014	act normativ	17 / 07.03.2014	PARLAMENTUL ROMANIEI	271	Neîmprejmuit		





## REGISTRUL CADASTRAL AL IMOBILELOR

ANEXA Nr. 2

UAT Târgu Jiu

Zonă cooperativizată/necooperativizată (Co)

Sector cadastral nr. 128

1. DESCRIEREA IMOBILULUI																
DATE TEREN											DATE CONSTRUCȚII					
Identificator teren	Adresă imobil	Număr cadastral	Nr. CF	Suprafața măsurată	Intravilan / extra.(I/E)	Nr. top.	Nr. tarla	Nr. parcelă	Categorie folosință	Suprafața parcelă	Identificator construcție	Cod grupă destinație	Suprafața construită	Nr. niveluri	Nr. CF	Constr. cu acte (DA/NU)
274	Tarla: 225, Parcela: 65/1			5657	E		225	65/1	A	5657						

2. PROPRIETATEA / POSESIA													
Titularul dreptului / posesiei			Data nașterii / CUI	Domiciliu / Sediul	Cota parte	Identificator entitate asociată	Cotă parte teren UI	Mod de dobândire	Act juridic			Obs. privitoare la proprietar	
Nume / Denumire	Inițiala tatălui	Prenume							Tip act	Nr. act / data	Emitent		
NEGRESCU		ADRIAN		Loc. Târgu Jiu, Jud. GORJ	1/1	274	Reconstituire	act administrativ	titlu de proprietate nr.13464613 / 23.08.2004	COMISIA JUDETEANA GORJ	in cote nedeterminate		
NEGRESCU		NICOLAE		Loc. Târgu Jiu, Jud. GORJ							in cote nedeterminate		

3. SARCINI / DEZMEMBRĂMINTE												
Titular			Data nașterii / CUI	Domiciliu / Sediul	Tipul sarcinii sau al dezmembrămintelor dreptului de proprietate	Cota parte	Identificator entitate asociată	Act juridic			Valoare ipotecă	Tip monedă
Nume / Denumire	Inițiala tatălui	Prenume						Tip act	Nr. act / data	Emitent		
-	-	-	-	-	-	-	-	-	-	-	-	-

4. NOTĂRI, PROCESE, INTERDICȚII					5. OBSERVAȚII		
Tipul notării	Tip act	Nr. act/data	Emitent	Identificator entitate asociată	Imobil împrejmuit/ neîmprejmuit	Imobil contestat/ necontestat	Alte observații
-	-	-	-	-	Neîmprejmuit		In TP este trecuta T224 corect fiind T225



## REGISTRUL CADASTRAL AL IMOBILELOR

ANEXA Nr. 2

UAT Târgu Jiu

Zonă cooperativizată/necooperativizată (Co)

Sector cadastral nr. 128

1. DESCRIEREA IMOBILULUI																
DATE TEREN											DATE CONSTRUCȚII					
Identificator teren	Adresă imobil	Număr cadastral	Nr. CF	Suprafața măsurată	Intravilan / extra.(I/E)	Nr. top.	Nr. tarla	Nr. parcelă	Categorie folosință	Suprafață parcelă	Identificator construcție	Cod grupă destinație	Suprafața construită	Nr. niveluri	Nr. CF	Constr. cu acte (DA/NU)
275	Tarla: 225, Parcela: 65/2			1324	E		225	65/2	A	1324						

2. PROPRIETATEA / POSESIA													
Titularul dreptului / posesiei			Data nașterii / CUI	Domiciliu / Sediul	Cota parte	Identificator entitate asociată	Cotă parte teren UI	Mod de dobândire	Act juridic			Obs. privitoare la proprietar	
Nume / Denumire	Inițiala tatălui	Prenume							Tip act	Nr. act / data	Emitent		
NEGRESCU		ADRIAN		Loc. Târgu Jiu, Jud. GORJ	1/1	275		Reconstituire	act administrativ	titlu de proprietate nr.13464613 / 23.08.2004	COMISIA JUDETEANA GORJ	in cote nedeterminate	
NEGRESCU		NICOLAE		Loc. Târgu Jiu, Jud. GORJ								in cote nedeterminate	

3. SARCINI / DEZMEMBRĂMINTE												
Titular			Data nașterii / CUI	Domiciliu / Sediul	Tipul sarcinii sau al dezmembrămintelor dreptului de proprietate	Cota parte	Identificator entitate asociată	Act juridic			Valoare ipotecă	Tip monedă
Nume / Denumire	Inițiala tatălui	Prenume						Tip act	Nr. act / data	Emitent		
-	-	-	-	-	-	-	-	-	-	-	-	-

4. NOTĂRI, PROCESE, INTERDICȚII					5. OBSERVAȚII		
Tipul notării	Tip act	Nr. act/ data	Emitent	Identificator entitate asociată	Imobil împrejmuit/ neîmprejmuit	Imobil contestat/ necontestat	Alte observații
-	-	-	-	-	Neîmprejmuit		In TP este trecuta T224 corect fiind T225, In TP are P65, corect fiind P 65/2



## REGISTRUL CADASTRAL AL IMOBILELOR

ANEXA Nr. 2

UAT Târgu Jiu

Zonă cooperativizată/necooperativizată (Co)

Sector cadastral nr. 128

1. DESCRIEREA IMOBILULUI																	
DATE TEREN											DATE CONSTRUCȚII						
Identificator teren	Adresă imobil		Număr cadastral	Nr. CF	Suprafața măsurată	Intravilan / extra.(I/E)	Nr. top.	Nr. tarla	Nr. parcelă	Categorie folosință	Suprafață parcelă	Identificator construcție	Cod grupă destinație	Suprafața construită	Nr. niveluri	Nr. CF	Constr. cu acte (DA/NU)
279	Tarla: 225, Parcela: 73/1				844	E		225	73/1	A	844						

2. PROPRIETATEA / POSESIA													
Titularul dreptului / posesiei			Data nașterii / CUI	Domiciliu / Sediu	Cota parte	Identificator entitate asociată	Cotă parte teren UI	Mod de dobândire	Act juridic			Obs. privitoare la proprietar	
Nume / Denumire	Inițiala tatălui	Prenume							Tip act	Nr. act / data	Emitent		
MUNICIPIUL TARGU JIU			4956065	Loc. Târgu Jiu, Jud. GORJ	1/1	279		Lege	act normativ	LEGEA NR.7 / 24.06.1996	PARLAMENTUL ROMANIEI	Proprietar Neidentificat	

3. SARCINI / DEZMEMBRĂMINTE													
Titular			Data nașterii / CUI	Domiciliu / Sediu	Tipul sarcinii sau al dezmembrămintelor dreptului de proprietate	Cota parte	Identificator entitate asociată	Act juridic			Valoare ipotecă	Tip monedă	
Nume / Denumire	Inițiala tatălui	Prenume						Tip act	Nr. act / data	Emitent			
-	-	-	-	-	-	-	-	-	-	-	-	-	

4. NOTĂRI, PROCESE, INTERDICȚII					5. OBSERVAȚII		
Tipul notării	Tip act	Nr. act/ data	Emitent	Identificator entitate asociată	Imobil împrejmuit/ neîmprejmuit	Imobil contestat/ necontestat	Alte observații
-	-	-	-	-	Neîmprejmuit		



## REGISTRUL CADASTRAL AL IMOBILELOR

ANEXA Nr. 2

UAT Târgu Jiu

Zonă cooperativizată/necooperativizată (Co)

Sector cadastral nr. 128

1. DESCRIEREA IMOBILULUI																	
DATE TEREN											DATE CONSTRUCȚII						
Identificator teren	Adresă imobil		Număr cadastral	Nr. CF	Suprafața măsurată	Intravilan / extra.(I/E)	Nr. top.	Nr. tarla	Nr. parcelă	Categorie folosință	Suprafață parcelă	Identificator construcție	Cod grupă destinație	Suprafața construită	Nr. niveluri	Nr. CF	Constr. cu acte (DA/NU)
280	Tarla: 225, Parcela: 73				37117	E		225	73	A	37117						

2. PROPRIETATEA / POSESIA													
Titularul dreptului / posesiei			Data nașterii / CUI	Domiciliu / Sediu	Cota parte	Identificator entitate asociată	Cotă parte teren UI	Mod de dobândire	Act juridic			Obs. privitoare la proprietar	
Nume / Denumire	Inițiala tatălui	Prenume							Tip act	Nr. act / data	Emitent		
MUNICIPIUL TARGU JIU			4956065	Loc. Târgu Jiu, Jud. GORJ	1/1	280		Lege	act normativ	LEGEA NR.7 / 24.06.1996	PARLAMENTUL ROMANIEI	Proprietar Neidentificat	

3. SARCINI / DEZMEMBRĂMINTE													
Titular			Data nașterii / CUI	Domiciliu / Sediu	Tipul sarcinii sau al dezmembrămintelor dreptului de proprietate	Cota parte	Identificator entitate asociată	Act juridic			Valoare ipotecă	Tip monedă	
Nume / Denumire	Inițiala tatălui	Prenume						Tip act	Nr. act / data	Emitent			
-	-	-	-	-	-	-	-	-	-	-	-	-	

4. NOTĂRI, PROCESE, INTERDICȚII					5. OBSERVAȚII		
Tipul notării	Tip act	Nr. act/ data	Emitent	Identificator entitate asociată	Imobil împrejmuit/ neîmprejmuit	Imobil contestat/ necontestat	Alte observații
Imobil aflat sub incidența art.3 alin.(1) din Legea 17/2014	act normativ	17 / 07.03.2014	PARLAMENTUL ROMANIEI	280	Neîmprejmuit		



## REGISTRUL CADASTRAL AL IMOBILELOR

ANEXA Nr. 2

UAT Târgu Jiu

Zonă cooperativizată/necooperativizată (Co)

Sector cadastral nr. 128

1. DESCRIEREA IMOBILULUI																
DATE TEREN											DATE CONSTRUCȚII					
Identificator teren	Adresă imobil	Număr cadastral	Nr. CF	Suprafața măsurată	Intravilan / extra.(// E)	Nr. top.	Nr. tarla	Nr. parcelă	Categorie folosință	Suprafață parcelă	Identificator construcție	Cod grupă destinație	Suprafața construită	Nr. niveluri	Nr. CF	Constr. cu acte (DA/NU)
281	Tarla: 225, Parcela: 72	7692	48874	540	E		225	72	A	540						

2. PROPRIETATEA / POSESIA													
Titularul dreptului / posesiei			Data nașterii / CUI	Domiciliu / Sediul	Cota parte	Identificator entitate asociată	Cotă parte teren UI	Mod de dobândire	Act juridic			Obs. privitoare la proprietar	
Nume / Denumire	Inițiala tatălui	Prenume							Tip act	Nr. act / data	Emitent		
PURECE		ELENA		Loc. Târgu Jiu, Jud. GORJ	1/1	281		Convenție	act notarial	contract de vanzare cumparare aut nr.6587 / 23.11.2006	NP MIRELA ALDOIU		
PURECE		ION		Loc. Târgu Jiu, Jud. GORJ									

3. SARCINI / DEZMEMBRĂMINTE												
Titular			Data nașterii / CUI	Domiciliu / Sediul	Tipul sarcinii sau al dezmembrămintelor dreptului de proprietate	Cota parte	Identificator entitate asociată	Act juridic			Valoare ipotecă	Tip monedă
Nume / Denumire	Inițiala tatălui	Prenume						Tip act	Nr. act / data	Emitent		
-	-	-	-	-	-	-	-	-	-	-	-	-

4. NOTĂRI, PROCESE, INTERDICȚII					5. OBSERVAȚII		
Tipul notării	Tip act	Nr. act/ data	Emitent	Identificator entitate asociată	Imobil împrejmuit/ neîmprejmuit	Imobil contestat/ necontestat	Alte observații
-	-	-	-	-	Neîmprejmuit		



## REGISTRUL CADASTRAL AL IMOBILELOR

ANEXA Nr. 2

UAT Târgu Jiu

Zonă cooperativizată/necooperativizată (Co)

Sector cadastral nr. 128

1. DESCRIEREA IMOBILULUI																
DATE TEREN											DATE CONSTRUCȚII					
Identificator teren	Adresă imobil	Număr cadastral	Nr. CF	Suprafața măsurată	Intravilan / extra.(I/E)	Nr. top.	Nr. tarla	Nr. parcelă	Categorie folosință	Suprafață parcelă	Identificator construcție	Cod grupă destinație	Suprafața construită	Nr. niveluri	Nr. CF	Constr. cu acte (DA/NU)
286	Tarla: 225, Parcela: 58			5250	E		225	58	A	5250						

2. PROPRIETATEA / POSESIA													
Titularul dreptului / posesiei			Data nașterii / CUI	Domiciliu / Sediu	Cota parte	Identificator entitate asociată	Cotă parte teren UI	Mod de dobândire	Act juridic			Obs. privitoare la proprietar	
Nume / Denumire	Inițiala tatălui	Prenume							Tip act	Nr. act / data	Emitent		
NEGRESCU		ADRIAN		Loc. Târgu Jiu, Jud. GORJ	1/1	286		Reconstituire	act administrativ	titlu de proprietate nr.13464613 / 23.08.2004	COMISIA JUDETEANA GORJ	in cote nedeterminate	
NEGRESCU		NICOLAE		Loc. Târgu Jiu, Jud. GORJ								in cote nedeterminate	

3. SARCINI / DEZMEMBRĂMINTE												
Titular			Data nașterii / CUI	Domiciliu / Sediu	Tipul sarcinii sau al dezmembrămintelor dreptului de proprietate	Cota parte	Identificator entitate asociată	Act juridic			Valoare ipotecă	Tip monedă
Nume / Denumire	Inițiala tatălui	Prenume						Tip act	Nr. act / data	Emitent		
-	-	-	-	-	-	-	-	-	-	-	-	-

4. NOTĂRI, PROCESE, INTERDICȚII					5. OBSERVAȚII		
Tipul notării	Tip act	Nr. act/ data	Emitent	Identificator entitate asociată	Imobil împrumuit/ neîmprumuit	Imobil contestat/ necontestat	Alte observații
Imobil aflat sub incidența art.3 alin.(1) din Legea 17/2014	act normativ	17 / 07.03.2014	PARLAMENTUL ROMANIEI	286	Neîmprumuit		In TP este trecuta T224 corect fiind T225



## REGISTRUL CADASTRAL AL IMOBILELOR

ANEXA Nr. 2

UAT Târgu Jiu

Zonă cooperativizată/necooperativizată (Co)

Sector cadastral nr. 128

1. DESCRIEREA IMOBILULUI																	
DATE TEREN											DATE CONSTRUCȚII						
Identificator teren	Adresă imobil		Număr cadastral	Nr. CF	Suprafața măsurată	Intravilan / extra.(I/E)	Nr. top.	Nr. tarla	Nr. parcelă	Categorie folosință	Suprafața parcelă	Identificator construcție	Cod grupă destinație	Suprafața construită	Nr. niveluri	Nr. CF	Constr. cu acte (DA/NU)
288	Tarla: 225, Parcela: 68				2852	E		225	68	A	2852						

2. PROPRIETATEA / POSESIA													
Titularul dreptului / posesiei			Data nașterii / CUI	Domiciliu / Sediul	Cota parte	Identificator entitate asociată	Cotă parte teren UI	Mod de dobândire	Act juridic			Obs. privitoare la proprietar	
Nume / Denumire	Inițiala tatălui	Prenume							Tip act	Nr. act / data	Emitent		
MUNICIPIUL TARGU JIU			4956065	Loc. Târgu Jiu, Jud. GORJ	1/1	288		Lege	act normativ	Legea nr.7 / 24.06.1996	PARLAMENTUL ROMANIEI	Proprietar Neidentificat	

3. SARCINI / DEZMEMBRĂMINTE													
Titular			Data nașterii / CUI	Domiciliu / Sediul	Tipul sarcinii sau al dezmembrămintelor dreptului de proprietate	Cota parte	Identificator entitate asociată	Act juridic			Valoare ipotecă	Tip monedă	
Nume / Denumire	Inițiala tatălui	Prenume						Tip act	Nr. act / data	Emitent			
-	-	-	-	-	-	-	-	-	-	-	-	-	

4. NOTĂRI, PROCESE, INTERDICȚII					5. OBSERVAȚII		
Tipul notării	Tip act	Nr. act/ data	Emitent	Identificator entitate asociată	Imobil împrejmuit/ neîmprejmuit	Imobil contestat/ necontestat	Alte observații
-	-	-	-	-	Neîmprejmuit		



## REGISTRUL CADASTRAL AL IMOBILELOR

ANEXA Nr. 2

UAT Târgu Jiu

Zonă cooperativizată/necooperativizată (Co)

Sector cadastral nr. 128

1. DESCRIEREA IMOBILULUI																
DATE TEREN											DATE CONSTRUCȚII					
Identificator teren	Adresă imobil	Număr cadastral	Nr. CF	Suprafața măsurată	Intravilan / extra.(I/E)	Nr. top.	Nr. tarla	Nr. parcelă	Categorie folosință	Suprafața parcelă	Identificator construcție	Cod grupă destinație	Suprafața construită	Nr. niveluri	Nr. CF	Constr. cu acte (DA/NU)
290	Tarla: 225, Parcela: 67/1			4750	E		225	67/1	A	4750						

2. PROPRIETATEA / POSESIA													
Titularul dreptului / posesiei			Data nașterii / CUI	Domiciliu / Sediul	Cota parte	Identificator entitate asociată	Cotă parte teren UI	Mod de dobândire	Act juridic			Obs. privitoare la proprietar	
Nume / Denumire	Inițiala tatălui	Prenume							Tip act	Nr. act / data	Emitent		
SAVESCU		MARIA		Loc. Târgu Jiu, Jud. GORJ	1/1	290		Reconstituire	act administrativ	titlu de proprietate nr.13464616 / 23.04.2004	COMISIA JUDEȚEANĂ GORJ		

3. SARCINI / DEZMEMBRĂMINTE												
Titular			Data nașterii / CUI	Domiciliu / Sediul	Tipul sarcinii sau al dezmembrămintelor dreptului de proprietate	Cota parte	Identificator entitate asociată	Act juridic			Valoare ipotecă	Tip monedă
Nume / Denumire	Inițiala tatălui	Prenume						Tip act	Nr. act / data	Emitent		
-	-	-	-	-	-	-	-	-	-	-	-	-

4. NOTĂRI, PROCESE, INTERDICȚII					5. OBSERVAȚII		
Tipul notării	Tip act	Nr. act/ data	Emitent	Identificator entitate asociată	Imobil împrejmuit/ neîmprejmuit	Imobil contestat/ necontestat	Alte observații
Imobil aflat sub incidența art.3 alin.(1) din Legea 17/2014	act normativ	17 / 07.03.2014	PARLAMENTUL ROMÂNIEI	290	Neîmprejmuit		In TP este trecută T224 corect fiind T225





## REGISTRUL CADASTRAL AL IMOBILELOR

ANEXA Nr. 2

UAT Târgu Jiu

Zonă cooperativizată/necooperativizată (Co)

Sector cadastral nr. 128

1. DESCRIEREA IMOBILULUI																
DATE TEREN											DATE CONSTRUCȚII					
Identificator teren	Adresă imobil	Număr cadastral	Nr. CF	Suprafața măsurată	Intravilan / extra.(I/E)	Nr. top.	Nr. tarla	Nr. parcelă	Categorie folosință	Suprafața parcelă	Identificator construcție	Cod grupă destinație	Suprafața construită	Nr. niveluri	Nr. CF	Constr. cu acte (DA/NU)
291	Tarla: 225, Parcela: 101; Tarla: 225, Parcela: 101/1			3358	E		225	101	A	2738	C1	CIE	16			NU
					E		225	101/1	CC	620						

2. PROPRIETATEA / POSESIA													
Titularul dreptului / posesiei			Data nașterii / CUI	Domiciliu / Sediul	Cota parte	Identificator entitate asociată	Cotă parte teren UI	Mod de dobândire	Act juridic			Obs. privitoare la proprietar	
Nume / Denumire	Inițiala tatălui	Prenume							Tip act	Nr. act / data	Emitent		
MUNICIPIUL TARGU JIU			4956065	Loc. Târgu Jiu, Jud. GORJ	1/1	291		Lege	act normativ	Legea nr.7 / 24.06.1996	PARLAMENTUL ROMANIEI	Proprietar Neidentificat	

3. SARCINI / DEZMEMBRĂMINTE												
Titular			Data nașterii / CUI	Domiciliu / Sediul	Tipul sarcinii sau al dezmembrămintelor dreptului de proprietate	Cota parte	Identificator entitate asociată	Act juridic			Valoare ipotecă	Tip monedă
Nume / Denumire	Inițiala tatălui	Prenume						Tip act	Nr. act / data	Emitent		
-	-	-	-	-	-	-	-	-	-	-	-	-

4. NOTĂRI, PROCESE, INTERDICȚII					5. OBSERVAȚII		
Tipul notării	Tip act	Nr. act/ data	Emitent	Identificator entitate asociată	Imobil împrejmuit/ neîmprejmuit	Imobil contestat/ necontestat	Alte observații
-	-	-	-	-	Neîmprejmuit		



## REGISTRUL CADASTRAL AL IMOBILELOR

ANEXA Nr. 2

UAT Târgu Jiu  
Zonă cooperativizată/necooperativizată (Co)

Sector cadastral nr. 128

1. DESCRIEREA IMOBILULUI																
DATE TEREN											DATE CONSTRUCȚII					
Identificator teren	Adresă imobil	Număr cadastral	Nr. CF	Suprafața măsurată	Intravilan / extra.(I/E)	Nr. top.	Nr. tarla	Nr. parcelă	Categorie folosință	Suprafață parcelă	Identificator construcție	Cod grupă destinație	Suprafața construită	Nr. niveluri	Nr. CF	Constr. cu acte (DA/NU)
292	Tarla: 225, Parcela: 67			2472	E		225	67	A	2472						

2. PROPRIETATEA / POSESIA													
Titularul dreptului / posesiei			Data nașterii / CUI	Domiciliu / Sediul	Cota parte	Identificator entitate asociată	Cotă parte teren UI	Mod de dobândire	Act juridic			Obs. privitoare la proprietar	
Nume / Denumire	Inițiala tatălui	Prenume							Tip act	Nr. act / data	Emitent		
DANCIU		ELENA		Loc. Târgu Jiu, Jud. GORJ	1/1	292		Reconstituire	act administrativ	14875872 / 24.01.2003	COMISIA JUDEȚEANĂ GORJ		

3. SARCINI / DEZMEMBRĂMINTE													
Titular			Data nașterii / CUI	Domiciliu / Sediul	Tipul sarcinii sau al dezmembrămintelor dreptului de proprietate	Cota parte	Identificator entitate asociată	Act juridic			Valoare ipotecă	Tip monedă	
Nume / Denumire	Inițiala tatălui	Prenume						Tip act	Nr. act / data	Emitent			
-	-	-	-	-	-	-	-	-	-	-	-	-	

4. NOTĂRI, PROCESE, INTERDICȚII					5. OBSERVAȚII		
Tipul notării	Tip act	Nr. act/ data	Emitent	Identificator entitate asociată	Imobil împrejmuit/ neîmprejmuit	Imobil contestat/ necontestat	Alte observații
-	-	-	-	-	Neîmprejmuit		



## REGISTRUL CADASTRAL AL IMOBILELOR

ANEXA Nr. 2

UAT Târgu Jiu  
Zonă cooperativizată/necooperativizată (Co)

Sector cadastral nr. 128

1. DESCRIEREA IMOBILULUI																
DATE TEREN											DATE CONSTRUCȚII					
Identificator teren	Adresă imobil	Număr cadastral	Nr. CF	Suprafața măsurată	Intravilan / extra.(I/E)	Nr. top.	Nr. tarla	Nr. parcelă	Categorie folosință	Suprafață parcelă	Identificator construcție	Cod grupă destinație	Suprafața construită	Nr. niveluri	Nr. CF	Constr. cu acte (DA/NU)
293	Tarla: 225, Parcela: 82/1	4497	48902	18	E		225	82/1	A	18						

2. PROPRIETATEA / POSESIA													
Titularul dreptului / posesiei			Data nașterii / CUI	Domiciliu / Sediul	Cota parte	Identificator entitate asociată	Cotă parte teren UI	Mod de dobândire	Act juridic			Obs. privitoare la proprietar	
Nume / Denumire	Inițiala tatălui	Prenume							Tip act	Nr. act / data	Emitent		
BUDULAN		MIHAI	14.10.1958	Loc. Târgu Jiu, Jud. GORJ	1/1	293		Convenție	act notarial	act notarial nr.3626 / 13.05.2003	NP ANICA MERISESCU		

3. SARCINI / DEZMEMBRĂMINTE													
Titular			Data nașterii / CUI	Domiciliu / Sediul	Tipul sarcinii sau al dezmembrămintelor dreptului de proprietate	Cota parte	Identificator entitate asociată	Act juridic			Valoare ipotecă	Tip monedă	
Nume / Denumire	Inițiala tatălui	Prenume						Tip act	Nr. act / data	Emitent			
-	-	-	-	-	-	-	-	-	-	-	-	-	

4. NOTĂRI, PROCESE, INTERDICȚII					5. OBSERVAȚII		
Tipul notării	Tip act	Nr. act/ data	Emitent	Identificator entitate asociată	Imobil împrejmuit/ neîmprejmuit	Imobil contestat/ necontestat	Alte observații
-	-	-	-	-	Neîmprejmuit		In TP este trecuta T224 corect fiind T225



## REGISTRUL CADASTRAL AL IMOBILELOR

ANEXA Nr. 2

UAT Târgu Jiu  
Zonă cooperativizată/necooperativizată (Co)

Sector cadastral nr. 128

1. DESCRIEREA IMOBILULUI																
DATE TEREN											DATE CONSTRUCȚII					
Identificator teren	Adresă imobil	Număr cadastral	Nr. CF	Suprafața măsurată	Intravilan / extra.(I/E)	Nr. top.	Nr. tarla	Nr. parcelă	Categorie folosință	Suprafața parcelă	Identificator construcție	Cod grupă destinație	Suprafața construită	Nr. niveluri	Nr. CF	Constr. cu acte (DA/NU)
294	Tarla: 225, Parcela: 84/1			465	E		225	84/1	A	465						

2. PROPRIETATEA / POSESIA													
Titularul dreptului / posesiei			Data nașterii / CUI	Domiciliu / Sediul	Cota parte	Identificator entitate asociată	Cotă parte teren UI	Mod de dobândire	Act juridic			Obs. privitoare la proprietar	
Nume / Denumire	Inițiala tatălui	Prenume							Tip act	Nr. act / data	Emitent		
CATANA		ROXANA		Loc. Târgu Jiu, Jud. GORJ	1/1	294		Reconstituire	act administrativ	titlu de proprietate nr.14875861 / 24.01.2003	COMISIA JUDEȚEANĂ GORJ		

3. SARCINI / DEZMEMBRĂMINTE												
Titular			Data nașterii / CUI	Domiciliu / Sediul	Tipul sarcinii sau al dezmembrămintelor dreptului de proprietate	Cota parte	Identificator entitate asociată	Act juridic			Valoare ipotecă	Tip monedă
Nume / Denumire	Inițiala tatălui	Prenume						Tip act	Nr. act / data	Emitent		
-	-	-	-	-	-	-	-	-	-	-	-	-

4. NOTĂRI, PROCESE, INTERDICȚII					5. OBSERVAȚII		
Tipul notării	Tip act	Nr. act/ data	Emitent	Identificator entitate asociată	Imobil împrejmuit/ neîmprejmuit	Imobil contestat/ necontestat	Alte observații
-	-	-	-	-	Neîmprejmuit		In TP este trecuta T224 corect fiind T225



## REGISTRUL CADASTRAL AL IMOBILELOR

ANEXA Nr. 2

UAT Târgu Jiu

Zonă cooperativizată/necooperativizată (Co)

Sector cadastral nr. 128

1. DESCRIEREA IMOBILULUI																	
DATE TEREN											DATE CONSTRUCȚII						
Identificator teren	Adresă imobil		Număr cadastral	Nr. CF	Suprafața măsurată	Intravilan / extra.(I/E)	Nr. top.	Nr. tarla	Nr. parcelă	Categorie folosință	Suprafață parcelă	Identificator construcție	Cod grupă destinație	Suprafața construită	Nr. niveluri	Nr. CF	Constr. cu acte (DA/NU)
295	Tarla: 225, Parcela: 84/1				1750	E		225	84/1	A	1750						

2. PROPRIETATEA / POSESIA													
Titularul dreptului / posesiei			Data nașterii / CUI	Domiciliu / Sediul	Cota parte	Identificator entitate asociată	Cotă parte teren UI	Mod de dobândire	Act juridic			Obs. privitoare la proprietar	
Nume / Denumire	Inițiala tatălui	Prenume							Tip act	Nr. act / data	Emitent		
ARDEOAICA		PETRE		Loc. Târgu Jiu, Jud. GORJ	1/1	295		Reconstituire	act administrativ	titlu de proprietate nr.1512332 / 21.05.2008	COMISIA JUDETEANA GORJ		
ARDEOAICA		RODICA MARIA		Loc. Târgu Jiu, Jud. GORJ									

3. SARCINI / DEZMEMBRĂMINTE												
Titular			Data nașterii / CUI	Domiciliu / Sediul	Tipul sarcinii sau al dezmembrămintelor dreptului de proprietate	Cota parte	Identificator entitate asociată	Act juridic			Valoare ipotecă	Tip monedă
Nume / Denumire	Inițiala tatălui	Prenume						Tip act	Nr. act / data	Emitent		
-	-	-	-	-	-	-	-	-	-	-	-	-

4. NOTĂRI, PROCESE, INTERDICȚII					5. OBSERVAȚII		
Tipul notării	Tip act	Nr. act/data	Emitent	Identificator entitate asociată	Imobil împrumuit/ neîmprumuit	Imobil contestat/ necontestat	Alte observații
-	-	-	-	-	Neîmprumuit		In TP este trecuta T224 corect fiind T225



## REGISTRUL CADASTRAL AL IMOBILELOR

ANEXA Nr. 2

UAT Târgu Jiu

Zonă cooperativizată/necooperativizată (Co)

Sector cadastral nr. 128

1. DESCRIEREA IMOBILULUI																
DATE TEREN											DATE CONSTRUCȚII					
Identificator teren	Adresă imobil	Număr cadastral	Nr. CF	Suprafața măsurată	Intravilan / extra.(// E)	Nr. top.	Nr. tarla	Nr. parcelă	Categorie folosință	Suprafață parcelă	Identificator construcție	Cod grupă destinație	Suprafața construită	Nr. niveluri	Nr. CF	Constr. cu acte (DA/NU)
296	Tarla: 225, Parcela: 86/1	7376	48875	3207	E		225	86/1	A	3207						

2. PROPRIETATEA / POSESIA													
Titularul dreptului / posesiei			Data nașterii / CUI	Domiciliu / Sediul	Cota parte	Identificator entitate asociată	Cotă parte teren UI	Mod de dobândire	Act juridic			Obs. privitoare la proprietar	
Nume / Denumire	Inițiala tatălui	Prenume							Tip act	Nr. act / data	Emitent		
BUDULAN		MARIA	14.02.1966	Loc. Târgu Jiu, Jud. GORJ	1/1	296		Convenție	act notarial	act notarial nr.3201 / 22.06.2006	NP BADEA SILVIA	bun comun	
BUDULAN		MIHAI	14.10.1958	Loc. Târgu Jiu, Jud. GORJ									

3. SARCINI / DEZMEMBRĂMINTE													
Titular			Data nașterii / CUI	Domiciliu / Sediul	Tipul sarcinii sau al dezmembrămintelor dreptului de proprietate	Cota parte	Identificator entitate asociată	Act juridic			Valoare ipotecă	Tip monedă	
Nume / Denumire	Inițiala tatălui	Prenume						Tip act	Nr. act / data	Emitent			
-	-	-	-	-	-	-	-	-	-	-	-	-	

4. NOTĂRI, PROCESE, INTERDICȚII					5. OBSERVAȚII		
Tipul notării	Tip act	Nr. act/ data	Emitent	Identificator entitate asociată	Imobil împrejmuit/ neîmprejmuit	Imobil contestat/ necontestat	Alte observații
-	-	-	-	-	Neîmprejmuit		In TP este trecuta T224 corect fiind T225



## REGISTRUL CADASTRAL AL IMOBILELOR

ANEXA Nr. 2

UAT Târgu Jiu

Zonă cooperativizată/necooperativizată (Co)

Sector cadastral nr. 128

1. DESCRIEREA IMOBILULUI																	
DATE TEREN											DATE CONSTRUCȚII						
Identificator teren	Adresă imobil		Număr cadastral	Nr. CF	Suprafața măsurată	Intravilan / extra.(I/E)	Nr. top.	Nr. tarla	Nr. parcelă	Categorie folosință	Suprafața parcelă	Identificator construcție	Cod grupă destinație	Suprafața construită	Nr. niveluri	Nr. CF	Constr. cu acte (DA/NU)
297	Tarla: 225, Parcela: 87/1				1368	E		225	87/1	A	1368						

2. PROPRIETATEA / POSESIA													
Titularul dreptului / posesiei			Data nașterii / CUI	Domiciliu / Sediul	Cota parte	Identificator entitate asociată	Cotă parte teren UI	Mod de dobândire	Act juridic			Obs. privitoare la proprietar	
Nume / Denumire	Inițiala tatălui	Prenume							Tip act	Nr. act / data	Emitent		
TOPORU		VICTOR		Loc. Târgu Jiu, Jud. GORJ	1/1	297		Reconstituire	act administrativ	titlu de proprietate nr.13464536 / 16.06.2004	COMISIA JUDETEANA GORJ		

3. SARCINI / DEZMEMBRĂMINTE													
Titular			Data nașterii / CUI	Domiciliu / Sediul	Tipul sarcinii sau al dezmembrămintelor dreptului de proprietate	Cota parte	Identificator entitate asociată	Act juridic			Valoare ipotecă	Tip monedă	
Nume / Denumire	Inițiala tatălui	Prenume						Tip act	Nr. act / data	Emitent			
-	-	-	-	-	-	-	-	-	-	-	-	-	

4. NOTĂRI, PROCESE, INTERDICȚII					5. OBSERVAȚII		
Tipul notării	Tip act	Nr. act/ data	Emitent	Identificator entitate asociată	Imobil împrejmuit/ neîmprejmuit	Imobil contestat/ necontestat	Alte observații
-	-	-	-	-	Neîmprejmuit		



## REGISTRUL CADASTRAL AL IMOBILELOR

ANEXA Nr. 2

UAT Târgu Jiu

Zonă cooperativizată/necooperativizată (Co)

Sector cadastral nr. 128

1. DESCRIEREA IMOBILULUI																
DATE TEREN											DATE CONSTRUCȚII					
Identificator teren	Adresă imobil	Număr cadastral	Nr. CF	Suprafața măsurată	Intravilan / extra.(I/E)	Nr. top.	Nr. tarla	Nr. parcelă	Categorie folosință	Suprafața parcelă	Identificator construcție	Cod grupă destinație	Suprafața construită	Nr. niveluri	Nr. CF	Constr. cu acte (DA/NU)
298	Tarla: 225, Parcela: 88,88/1	4125	48901	4289	E		225	88,88/1	A	4289						

2. PROPRIETATEA / POSESIA													
Titularul dreptului / posesiei			Data nașterii / CUI	Domiciliu / Sediul	Cota parte	Identificator entitate asociată	Cotă parte teren UI	Mod de dobândire	Act juridic			Obs. privitoare la proprietar	
Nume / Denumire	Inițiala tatălui	Prenume							Tip act	Nr. act / data	Emitent		
LUNGAN		CONSTANTIN		Loc. Târgu Jiu, Jud. GORJ	1/1	298		Convenție	act notarial	act notarial nr.6435 / 03.11.2003	NP MIRELA ALDOIU		
LUNGAN		MARIA		Loc. Târgu Jiu, Jud. GORJ								bun comun	

3. SARCINI / DEZMEMBRĂMINTE												
Titular			Data nașterii / CUI	Domiciliu / Sediul	Tipul sarcinii sau al dezmembrămintelor dreptului de proprietate	Cota parte	Identificator entitate asociată	Act juridic			Valoare ipotecă	Tip monedă
Nume / Denumire	Inițiala tatălui	Prenume						Tip act	Nr. act / data	Emitent		
-	-	-	-	-	-	-	-	-	-	-	-	-

4. NOTĂRI, PROCESE, INTERDICȚII					5. OBSERVAȚII		
Tipul notării	Tip act	Nr. act/ data	Emitent	Identificator entitate asociată	Imobil împrejmuit/ neîmprejmuit	Imobil contestat/ necontestat	Alte observații
-	-	-	-	-	Neîmprejmuit		In TP este trecuta T224 corect fiind T225





## REGISTRUL CADASTRAL AL IMOBILELOR

ANEXA Nr. 2

UAT Târgu Jiu

Zonă cooperativizată/necooperativizată (Co)

Sector cadastral nr. 128

1. DESCRIEREA IMOBILULUI																
DATE TEREN											DATE CONSTRUCȚII					
Identificator teren	Adresă imobil	Număr cadastral	Nr. CF	Suprafața măsurată	Intravilan / extra.(I/E)	Nr. top.	Nr. tarla	Nr. parcelă	Categorie folosință	Suprafață parcelă	Identificator construcție	Cod grupă destinație	Suprafața construită	Nr. niveluri	Nr. CF	Constr. cu acte (DA/NU)
300	Tarla: 225, Parcela: 86	7376		18996	E		225	86	A	18996						

2. PROPRIETATEA / POSESIA													
Titularul dreptului / posesiei			Data nașterii / CUI	Domiciliu / Sediu	Cota parte	Identificator entitate asociată	Cotă parte teren UI	Mod de dobândire	Act juridic			Obs. privitoare la proprietar	
Nume / Denumire	Inițiala tatălui	Prenume							Tip act	Nr. act / data	Emitent		
MUNICIPIUL TARGU JIU			4956065	Loc. Târgu Jiu, Jud. GORJ	1/1	300		Lege	act normativ	LEGEA NR.7 / 24.06.1996	PARLAMENTUL ROMANIEI	Proprietar Neidentificat	

3. SARCINI / DEZMEMBRĂMINTE													
Titular			Data nașterii / CUI	Domiciliu / Sediu	Tipul sarcinii sau al dezmembrămintelor dreptului de proprietate	Cota parte	Identificator entitate asociată	Act juridic			Valoare ipotecă	Tip monedă	
Nume / Denumire	Inițiala tatălui	Prenume						Tip act	Nr. act / data	Emitent			
-	-	-	-	-	-	-	-	-	-	-	-	-	

4. NOTĂRI, PROCESE, INTERDICȚII					5. OBSERVAȚII		
Tipul notării	Tip act	Nr. act/ data	Emitent	Identificator entitate asociată	Imobil împrejmuit/ neîmprejmuit	Imobil contestat/ necontestat	Alte observații
-	-	-	-	-	Neîmprejmuit		



## REGISTRUL CADASTRAL AL IMOBILELOR

ANEXA Nr. 2

UAT Târgu Jiu

Zonă cooperativizată/necooperativizată (Co)

Sector cadastral nr. 128

1. DESCRIEREA IMOBILULUI																
DATE TEREN											DATE CONSTRUCȚII					
Identificator teren	Adresă imobil	Număr cadastral	Nr. CF	Suprafața măsurată	Intravilan / extra.(// E)	Nr. top.	Nr. tarla	Nr. parcelă	Categorie folosință	Suprafața parcelă	Identificator construcție	Cod grupă destinație	Suprafața construită	Nr. niveluri	Nr. CF	Constr. cu acte (DA/NU)
301	Tarla: 225, Parcela: 489	6321	51294	7195	E		225	489	A	7195						

2. PROPRIETATEA / POSESIA													
Titularul dreptului / posesiei			Data nașterii / CUI	Domiciliu / Sediu	Cota parte	Identificator entitate asociată	Cotă parte teren UI	Mod de dobândire	Act juridic			Obs. privitoare la proprietar	
Nume / Denumire	Inițiala tatălui	Prenume							Tip act	Nr. act / data	Emitent		
BUDULAN		MARIA	14.02.1966	Loc. Târgu Jiu, Jud. GORJ	1/1	301	Convenție	act notarial	act notarial nr.3395 / 13.05.2005	NP BADEA SILVIA	bun comun		
BUDULAN		MIHAI	14.10.1958	Loc. Târgu Jiu, Jud. GORJ							casatorit cu		

3. SARCINI / DEZMEMBRĂMINTE													
Titular			Data nașterii / CUI	Domiciliu / Sediu	Tipul sarcinii sau al dezmembrămintelor dreptului de proprietate	Cota parte	Identificator entitate asociată	Act juridic			Valoare ipotecă	Tip monedă	
Nume / Denumire	Inițiala tatălui	Prenume						Tip act	Nr. act / data	Emitent			
-	-	-	-	-	-	-	-	-	-	-	-	-	

4. NOTĂRI, PROCESE, INTERDICȚII					5. OBSERVAȚII		
Tipul notării	Tip act	Nr. act/ data	Emitent	Identificator entitate asociată	Imobil împrejmuit/ neîmprejmuit	Imobil contestat/ necontestat	Alte observații
-	-	-	-	-	Neîmprejmuit		



## REGISTRUL CADASTRAL AL IMOBILELOR

ANEXA Nr. 2

UAT Târgu Jiu  
Zonă cooperativizată/necooperativizată (Co)

Sector cadastral nr. 128

1. DESCRIEREA IMOBILULUI																
DATE TEREN											DATE CONSTRUCȚII					
Identificator teren	Adresă imobil	Număr cadastral	Nr. CF	Suprafața măsurată	Intravilan / extra.(I/E)	Nr. top.	Nr. tarla	Nr. parcelă	Categorie folosință	Suprafață parcelă	Identificator construcție	Cod grupă destinație	Suprafața construită	Nr. niveluri	Nr. CF	Constr. cu acte (DA/NU)
302	Tarla: 225, Parcela: 91		58592	7125	E		225	91	A	7125						

2. PROPRIETATEA / POSESIA													
Titularul dreptului / posesiei			Data nașterii / CUI	Domiciliu / Sediul	Cota parte	Identificator entitate asociată	Cotă parte teren UI	Mod de dobândire	Act juridic			Obs. privitoare la proprietar	
Nume / Denumire	Inițiala tatălui	Prenume							Tip act	Nr. act / data	Emitent		
RUSESCU		GRIGORE	10.02.1970	Loc. Târgu Jiu, Str. Minerilor, Bl.2, Sc.1, Et.4, Ap.18, Jud. GORJ	1/1	302		Convenție	act notarial	act notarial nr.215 / 19.10.2015	NP PARAU CLAUDIA RADITA	bun propriu	

3. SARCINI / DEZMEMBRĂMINTE													
Titular			Data nașterii / CUI	Domiciliu / Sediul	Tipul sarcinii sau al dezmembrămintelor dreptului de proprietate	Cota parte	Identificator entitate asociată	Act juridic			Valoare ipotecă	Tip monedă	
Nume / Denumire	Inițiala tatălui	Prenume						Tip act	Nr. act / data	Emitent			
-	-	-	-	-	-	-	-	-	-	-	-	-	

4. NOTĂRI, PROCESE, INTERDICȚII					5. OBSERVAȚII		
Tipul notării	Tip act	Nr. act / data	Emitent	Identificator entitate asociată	Imobil împrejmuit / neîmprejmuit	Imobil contestat / necontestat	Alte observații
-	-	-	-	-	Neîmprejmuit		In TP este trecuta T224 corect fiind T225



## REGISTRUL CADASTRAL AL IMOBILELOR

ANEXA Nr. 2

UAT Târgu Jiu

Zonă cooperativizată/necooperativizată (Co)

Sector cadastral nr. 128

1. DESCRIEREA IMOBILULUI																
DATE TEREN											DATE CONSTRUCȚII					
Identificator teren	Adresă imobil	Număr cadastral	Nr. CF	Suprafața măsurată	Intravilan / extra.(// E)	Nr. top.	Nr. tarla	Nr. parcelă	Categorie folosință	Suprafață parcelă	Identificator construcție	Cod grupă destinație	Suprafața construită	Nr. niveluri	Nr. CF	Constr. cu acte (DA/NU)
304	Loc. Târgu Jiu, UAT Târgu Jiu, Jud. GORJ (Cartier Varsaturi)			2381	I		225	101/1	A	2381						

2. PROPRIETATEA / POSESIA													
Titularul dreptului / posesiei			Data nașterii / CUI	Domiciliu / Sediu	Cota parte	Identificator entitate asociată	Cotă parte teren UI	Mod de dobândire	Act juridic			Obs. privitoare la proprietar	
Nume / Denumire	Inițiala tatălui	Prenume							Tip act	Nr. act / data	Emitent		
POPP		ION		Loc. Târgu Jiu, Jud. GORJ	1/1	304		Reconstituire	act administrativ	titlu de proprietate nr.1487506 / 30.07.2002	COMISIA JUDEȚEANĂ GORJ		

3. SARCINI / DEZMEMBRĂMINTE												
Titular			Data nașterii / CUI	Domiciliu / Sediu	Tipul sarcinii sau al dezmembrămintelor dreptului de proprietate	Cota parte	Identificator entitate asociată	Act juridic			Valoare ipotecă	Tip monedă
Nume / Denumire	Inițiala tatălui	Prenume						Tip act	Nr. act / data	Emitent		
-	-	-	-	-	-	-	-	-	-	-	-	-

4. NOTĂRI, PROCESE, INTERDICȚII					5. OBSERVAȚII		
Tipul notării	Tip act	Nr. act/ data	Emitent	Identificator entitate asociată	Imobil împrejmuit/ neîmprejmuit	Imobil contestat/ necontestat	Alte observații
-	-	-	-	-	Neîmprejmuit		In TP este trecuta T224 corect fiind T225



## REGISTRUL CADASTRAL AL IMOBILELOR

ANEXA Nr. 2

UAT Târgu Jiu

Zonă cooperativizată/necooperativizată (Co)

Sector cadastral nr. 128

1. DESCRIEREA IMOBILULUI																
DATE TEREN											DATE CONSTRUCȚII					
Identificator teren	Adresă imobil	Număr cadastral	Nr. CF	Suprafața măsurată	Intravilan / extra.(I/E)	Nr. top.	Nr. tarla	Nr. parcelă	Categorie folosință	Suprafața parcelă	Identificator construcție	Cod grupă destinație	Suprafața construită	Nr. niveluri	Nr. CF	Constr. cu acte (DA/NU)
305	Loc. Târgu Jiu, UAT Târgu Jiu, Jud. GORJ (Cartier Varsaturi)	3713	51233	4965	I		225	99/1	A	4965						

2. PROPRIETATEA / POSESIA													
Titularul dreptului / posesiei			Data nașterii / CUI	Domiciliu / Sediu	Cota parte	Identificator entitate asociată	Cotă parte teren UI	Mod de dobândire	Act juridic			Obs. privitoare la proprietar	
Nume / Denumire	Inițiala tatălui	Prenume							Tip act	Nr. act / data	Emitent		
FLOAREA		GRIGORE	17.08.1974	Loc. Târgu Jiu, Jud. GORJ	1/1	305		Succesiune	act notarial	act notarial nr.105 / 04.06.2015	NP PARAU CLAUDIA RADITA	bun propriu	

3. SARCINI / DEZMEMBRĂMINTE												
Titular			Data nașterii / CUI	Domiciliu / Sediu	Tipul sarcinii sau al dezmembrămintelor dreptului de proprietate	Cota parte	Identificator entitate asociată	Act juridic			Valoare ipotecă	Tip monedă
Nume / Denumire	Inițiala tatălui	Prenume						Tip act	Nr. act / data	Emitent		
-	-	-	-	-	-	-	-	-	-	-	-	-

4. NOTĂRI, PROCESE, INTERDICȚII					5. OBSERVAȚII		
Tipul notării	Tip act	Nr. act / data	Emitent	Identificator entitate asociată	Imobil împrejmuit / neîmprejmuit	Imobil contestat / necontestat	Alte observații
-	-	-	-	-	Neîmprejmuit		In TP este trecuta T224 corect fiind T225



## REGISTRUL CADASTRAL AL IMOBILELOR

ANEXA Nr. 2

UAT Târgu Jiu

Zonă cooperativizată/necooperativizată (Co)

Sector cadastral nr. 128

1. DESCRIEREA IMOBILULUI																
DATE TEREN											DATE CONSTRUCȚII					
Identificator teren	Adresă imobil	Număr cadastral	Nr. CF	Suprafața măsurată	Intravilan / extra.(// E)	Nr. top.	Nr. tarla	Nr. parcelă	Categorie folosință	Suprafață parcelă	Identificator construcție	Cod grupă destinație	Suprafața construită	Nr. niveluri	Nr. CF	Constr. cu acte (DA/NU)
306	Tarla: 225, Parcela: 100/1	7154	51783	2892	E		225	100/1	A	2892						

2. PROPRIETATEA / POSESIA													
Titularul dreptului / posesiei			Data nașterii / CUI	Domiciliu / Sediul	Cota parte	Identificator entitate asociată	Cotă parte teren UI	Mod de dobândire	Act juridic			Obs. privitoare la proprietar	
Nume / Denumire	Inițiala tatălui	Prenume							Tip act	Nr. act / data	Emitent		
PLASTOI		CAMELIA DANIELA	01.11.1974	Loc. Târgu Jiu, Str. Unirii, Nr.18, Sc.2, Et.2, Ap.6, Jud. GORJ	1/2	306		Succesiune	act notarial	25 / 07.02.2020	NP Davitoiu Raluca Nicolita	bun propriu	
					1/2	306		Convenție	act notarial	1787 / 19.03.2020	NP Davitoiu Raluca Nicolita		

3. SARCINI / DEZMEMBRĂMINTE													
Titular			Data nașterii / CUI	Domiciliu / Sediul	Tipul sarcinii sau al dezmembrămintelor dreptului de proprietate	Cota parte	Identificator entitate asociată	Act juridic			Valoare ipotecă	Tip monedă	
Nume / Denumire	Inițiala tatălui	Prenume						Tip act	Nr. act / data	Emitent			
-	-	-	-	-	-	-	-	-	-	-	-	-	

4. NOTĂRI, PROCESE, INTERDICȚII					5. OBSERVAȚII		
Tipul notării	Tip act	Nr. act/ data	Emitent	Identificator entitate asociată	Imobil împrejmuit/ neîmprejmuit	Imobil contestat/ necontestat	Alte observații
Imobil aflat sub incidența art.3 alin.(1) din Legea 17/2014	act normativ	17 / 07.03.2014	PARLAMENTUL ROMÂNIEI	306	Neîmprejmuit		In TP este trecuta T224 corect fiind T225



## REGISTRUL CADASTRAL AL IMOBILELOR

ANEXA Nr. 2

UAT Târgu Jiu

Zonă cooperativizată/necooperativizată (Co)

Sector cadastral nr. 128

1. DESCRIEREA IMOBILULUI																
DATE TEREN											DATE CONSTRUCȚII					
Identificator teren	Adresă imobil	Număr cadastral	Nr. CF	Suprafața măsurată	Intravilan / extra.(// E)	Nr. top.	Nr. tarla	Nr. parcelă	Categorie folosință	Suprafață parcelă	Identificator construcție	Cod grupă destinație	Suprafața construită	Nr. niveluri	Nr. CF	Constr. cu acte (DA/NU)
307	Tarla: 225, Parcela: 100/2	7154	51783	4308	E		225	100/2	A	4308						

2. PROPRIETATEA / POSESIA													
Titularul dreptului / posesiei			Data nașterii / CUI	Domiciliu / Sediul	Cota parte	Identificator entitate asociată	Cotă parte teren UI	Mod de dobândire	Act juridic			Obs. privitoare la proprietar	
Nume / Denumire	Inițiala tatălui	Prenume							Tip act	Nr. act / data	Emitent		
PLASTOI		CAMELIA DANIELA	01.11.1974	Loc. Târgu Jiu, Str. Unirii, Nr.18, Sc.2, Et.2, Ap.6, Jud. GORJ	1/2	307		Succesiune	act notarial	25 / 07.02.2020	NP Davitoiu Raluca Nicolita	bun propriu	
					1/2	307		Convenție	act notarial	1787 / 19.03.2020	NP Davitoiu Raluca Nicolita		

3. SARCINI / DEZMEMBRĂMINTE													
Titular			Data nașterii / CUI	Domiciliu / Sediul	Tipul sarcinii sau al dezmembrămintelor dreptului de proprietate	Cota parte	Identificator entitate asociată	Act juridic			Valoare ipotecă	Tip monedă	
Nume / Denumire	Inițiala tatălui	Prenume						Tip act	Nr. act / data	Emitent			
-	-	-	-	-	-	-	-	-	-	-	-	-	

4. NOTĂRI, PROCESE, INTERDICȚII					5. OBSERVAȚII		
Tipul notării	Tip act	Nr. act/ data	Emitent	Identificator entitate asociată	Imobil împrejmuit/ neîmprejmuit	Imobil contestat/ necontestat	Alte observații
Imobil aflat sub incidența art.3 alin.(1) din Legea 17/2014	act normativ	17 / 07.03.2014	PARLAMENTUL ROMANIEI	307	Neîmprejmuit		In TP este trecuta T224 corect fiind T225



## REGISTRUL CADASTRAL AL IMOBILELOR

ANEXA Nr. 2

UAT Târgu Jiu

Zonă cooperativizată/necooperativizată (Co)

Sector cadastral nr. 128

1. DESCRIEREA IMOBILULUI																
DATE TEREN											DATE CONSTRUCȚII					
Identificator teren	Adresă imobil	Număr cadastral	Nr. CF	Suprafața măsurată	Intravilan / extra.(I/E)	Nr. top.	Nr. tarla	Nr. parcelă	Categorie folosință	Suprafața parcelă	Identificator construcție	Cod grupă destinație	Suprafața construită	Nr. niveluri	Nr. CF	Constr. cu acte (DA/NU)
309	Tarla: 225, Parcela: 101/1			4819	E		225	101/1	A	4819						

2. PROPRIETATEA / POSESIA													
Titularul dreptului / posesiei			Data nașterii / CUI	Domiciliu / Sediul	Cota parte	Identificator entitate asociată	Cotă parte teren UI	Mod de dobândire	Act juridic			Obs. privitoare la proprietar	
Nume / Denumire	Inițiala tatălui	Prenume							Tip act	Nr. act / data	Emitent		
POPP		ION		Loc. Târgu Jiu, Jud. GORJ	1/1	309		Reconstituire	act administrativ	titlu de proprietate nr.1487506 / 30.07.2002	COMISIA JUDETEANA GORJ		

3. SARCINI / DEZMEMBRĂMINTE												
Titular			Data nașterii / CUI	Domiciliu / Sediul	Tipul sarcinii sau al dezmembrămintelor dreptului de proprietate	Cota parte	Identificator entitate asociată	Act juridic			Valoare ipotecă	Tip monedă
Nume / Denumire	Inițiala tatălui	Prenume						Tip act	Nr. act / data	Emitent		
-	-	-	-	-	-	-	-	-	-	-	-	-

4. NOTĂRI, PROCESE, INTERDICȚII					5. OBSERVAȚII		
Tipul notării	Tip act	Nr. act/ data	Emitent	Identificator entitate asociată	Imobil împrejmuit/ neîmprejmuit	Imobil contestat/ necontestat	Alte observații
-	-	-	-	-	Neîmprejmuit		In TP este trecuta T224 corect fiind T225





## REGISTRUL CADASTRAL AL IMOBILELOR

ANEXA Nr. 2

UAT Târgu Jiu

Zonă cooperativizată/necooperativizată (Co)

Sector cadastral nr. 128

1. DESCRIEREA IMOBILULUI																	
DATE TEREN											DATE CONSTRUCȚII						
Identificator teren	Adresă imobil		Număr cadastral	Nr. CF	Suprafața măsurată	Intravilan / extra.(I/E)	Nr. top.	Nr. tarla	Nr. parcelă	Categorie folosință	Suprafață parcelă	Identificator construcție	Cod grupă destinație	Suprafața construită	Nr. niveluri	Nr. CF	Constr. cu acte (DA/NU)
310	Tarla: 225, Parcela: 96/1				2744	E		225	96/1	A	2744						

2. PROPRIETATEA / POSESIA													
Titularul dreptului / posesiei			Data nașterii / CUI	Domiciliu / Sediu	Cota parte	Identificator entitate asociată	Cotă parte teren UI	Mod de dobândire	Act juridic			Obs. privitoare la proprietar	
Nume / Denumire	Inițiala tatălui	Prenume							Tip act	Nr. act / data	Emitent		
MUNICIPIUL TARGU JIU			4956065	Loc. Târgu Jiu, Jud. GORJ	1/1	310		Lege	act normativ	LEGEA NR.7 / 24.06.1996	PARLAMENTUL ROMANIEI	Proprietar Neidentificat	

3. SARCINI / DEZMEMBRĂMINTE													
Titular			Data nașterii / CUI	Domiciliu / Sediu	Tipul sarcinii sau al dezmembrămintelor dreptului de proprietate	Cota parte	Identificator entitate asociată	Act juridic			Valoare ipotecă	Tip monedă	
Nume / Denumire	Inițiala tatălui	Prenume						Tip act	Nr. act / data	Emitent			
-	-	-	-	-	-	-	-	-	-	-	-	-	

4. NOTĂRI, PROCESE, INTERDICȚII					5. OBSERVAȚII		
Tipul notării	Tip act	Nr. act/ data	Emitent	Identificator entitate asociată	Imobil împrejmuit/ neîmprejmuit	Imobil contestat/ necontestat	Alte observații
Imobil aflat sub incidența art.3 alin.(1) din Legea 17/2014	act normativ	17 / 07.03.2014	PARLAMENTUL ROMANIEI	310	Neîmprejmuit		



## REGISTRUL CADASTRAL AL IMOBILELOR

ANEXA Nr. 2

UAT Târgu Jiu

Zonă cooperativizată/necooperativizată (Co)

Sector cadastral nr. 128

1. DESCRIEREA IMOBILULUI																
DATE TEREN											DATE CONSTRUCȚII					
Identificator teren	Adresă imobil	Număr cadastral	Nr. CF	Suprafața măsurată	Intravilan / extra.(I/E)	Nr. top.	Nr. tarla	Nr. parcelă	Categorie folosință	Suprafață parcelă	Identificator construcție	Cod grupă destinație	Suprafața construită	Nr. niveluri	Nr. CF	Constr. cu acte (DA/NU)
311	Tarla: 225, Parcela: 96/2			4456	E		225	96/2	A	4456						

2. PROPRIETATEA / POSESIA													
Titularul dreptului / posesiei			Data nașterii / CUI	Domiciliu / Sediul	Cota parte	Identificator entitate asociată	Cotă parte teren UI	Mod de dobândire	Act juridic			Obs. privitoare la proprietar	
Nume / Denumire	Inițiala tatălui	Prenume							Tip act	Nr. act / data	Emitent		
MUNICIPIUL TARGU JIU			4956065	Loc. Târgu Jiu, Jud. GORJ	1/1	311		Lege	act normativ	LEGEA NR.7 / 24.06.1996	PARLAMENTUL ROMANIEI	Proprietar Neidentificat	

3. SARCINI / DEZMEMBRĂMINTE													
Titular			Data nașterii / CUI	Domiciliu / Sediul	Tipul sarcinii sau al dezmembrămintelor dreptului de proprietate	Cota parte	Identificator entitate asociată	Act juridic			Valoare ipotecă	Tip monedă	
Nume / Denumire	Inițiala tatălui	Prenume						Tip act	Nr. act / data	Emitent			
-	-	-	-	-	-	-	-	-	-	-	-	-	

4. NOTĂRI, PROCESE, INTERDICȚII					5. OBSERVAȚII		
Tipul notării	Tip act	Nr. act/ data	Emitent	Identificator entitate asociată	Imobil împrejmuit/ neîmprejmuit	Imobil contestat/ necontestat	Alte observații
-	-	-	-	-	Neîmprejmuit		



## REGISTRUL CADASTRAL AL IMOBILELOR

ANEXA Nr. 2

UAT Târgu Jiu

Zonă cooperativizată/necooperativizată (Co)

Sector cadastral nr. 128

1. DESCRIEREA IMOBILULUI																
DATE TEREN											DATE CONSTRUCȚII					
Identificator teren	Adresă imobil	Număr cadastral	Nr. CF	Suprafața măsurată	Intravilan / extra.(// E)	Nr. top.	Nr. tarla	Nr. parcelă	Categorie folosință	Suprafață parcelă	Identificator construcție	Cod grupă destinație	Suprafața construită	Nr. niveluri	Nr. CF	Constr. cu acte (DA/NU)
312	Tarla: 225, Parcela: 97/1	6500	51786	2711	E		225	97/1	A	2711						

2. PROPRIETATEA / POSESIA													
Titularul dreptului / posesiei			Data nașterii / CUI	Domiciliu / Sediul	Cota parte	Identificator entitate asociată	Cotă parte teren UI	Mod de dobândire	Act juridic			Obs. privitoare la proprietar	
Nume / Denumire	Inițiala tatălui	Prenume							Tip act	Nr. act / data	Emitent		
BUDULAN		MARIA	14.02.1966	Loc. Târgu Jiu, Jud. GORJ	1/1	312	Convenție	act notarial	contract de vânzare cumpărare aut nr.4197 / 11.11.2005	NP ANICA MERISESCU	bun comun		
BUDULAN		MIHAI	14.10.1958	Loc. Târgu Jiu, Jud. GORJ									

3. SARCINI / DEZMEMBRĂMINTE												
Titular			Data nașterii / CUI	Domiciliu / Sediul	Tipul sarcinii sau al dezmembrămintelor dreptului de proprietate	Cota parte	Identificator entitate asociată	Act juridic			Valoare ipotecă	Tip monedă
Nume / Denumire	Inițiala tatălui	Prenume						Tip act	Nr. act / data	Emitent		
-	-	-	-	-	-	-	-	-	-	-	-	-

4. NOTĂRI, PROCESE, INTERDICȚII					5. OBSERVAȚII		
Tipul notării	Tip act	Nr. act/ data	Emitent	Identificator entitate asociată	Imobil împrejmuit/ neîmprejmuit	Imobil contestat/ necontestat	Alte observații
Imobil aflat sub incidența art.3 alin.(1) din Legea 17/2014	act normativ	17 / 07.03.2014	PARLAMENTUL ROMANIEI	312	Neîmprejmuit		In TP este trecuta T224 corect fiind T225



## REGISTRUL CADASTRAL AL IMOBILELOR

ANEXA Nr. 2

UAT Târgu Jiu

Zonă cooperativizată/necooperativizată (Co)

Sector cadastral nr. 128

1. DESCRIEREA IMOBILULUI																
DATE TEREN											DATE CONSTRUCȚII					
Identificator teren	Adresă imobil	Număr cadastral	Nr. CF	Suprafața măsurată	Intravilan / extra.(// E)	Nr. top.	Nr. tarla	Nr. parcelă	Categorie folosință	Suprafață parcelă	Identificator construcție	Cod grupă destinație	Suprafața construită	Nr. niveluri	Nr. CF	Constr. cu acte (DA/NU)
313	Tarla: 225, Parcela: 97	6500	51786	4293	E		225	97	A	4293						

2. PROPRIETATEA / POSESIA													
Titularul dreptului / posesiei			Data nașterii / CUI	Domiciliu / Sediul	Cota parte	Identificator entitate asociată	Cotă parte teren UI	Mod de dobândire	Act juridic			Obs. privitoare la proprietar	
Nume / Denumire	Inițiala tatălui	Prenume							Tip act	Nr. act / data	Emitent		
BUDULAN		MARIA	14.02.1966	Loc. Târgu Jiu, Jud. GORJ	1/1	313		Convenție	act notarial	contract de vanzare cumparare aut nr.4197 / 11.11.2005	NP ANICA MERISESCU		
BUDULAN		MIHAI	14.10.1958	Loc. Târgu Jiu, Jud. GORJ									

3. SARCINI / DEZMEMBRĂMINTE												
Titular			Data nașterii / CUI	Domiciliu / Sediul	Tipul sarcinii sau al dezmembrămintelor dreptului de proprietate	Cota parte	Identificator entitate asociată	Act juridic			Valoare ipotecă	Tip monedă
Nume / Denumire	Inițiala tatălui	Prenume						Tip act	Nr. act / data	Emitent		
-	-	-	-	-	-	-	-	-	-	-	-	-

4. NOTĂRI, PROCESE, INTERDICȚII					5. OBSERVAȚII		
Tipul notării	Tip act	Nr. act/ data	Emitent	Identificator entitate asociată	Imobil împrejmuit/ neîmprejmuit	Imobil contestat/ necontestat	Alte observații
Imobil aflat sub incidența art.3 alin.(1) din Legea 17/2014	act normativ	17 / 07.03.2014	PARLAMENTUL ROMÂNIEI	313	Neîmprejmuit		In TP este trecuta T224 corect fiind T225



## REGISTRUL CADASTRAL AL IMOBILELOR

ANEXA Nr. 2

UAT Târgu Jiu  
Zonă cooperativizată/necooperativizată (Co)

Sector cadastral nr. 128

1. DESCRIEREA IMOBILULUI																
DATE TEREN											DATE CONSTRUCȚII					
Identificator teren	Adresă imobil	Număr cadastral	Nr. CF	Suprafața măsurată	Intravilan / extra.(// E)	Nr. top.	Nr. tarla	Nr. parcelă	Categorie folosință	Suprafață parcelă	Identificator construcție	Cod grupă destinație	Suprafața construită	Nr. niveluri	Nr. CF	Constr. cu acte (DA/NU)
314	Tarla: 225, Parcela: 97/3	6500	51786	189	E		225	97/3	A	189						

2. PROPRIETATEA / POSESIA													
Titularul dreptului / posesiei			Data nașterii / CUI	Domiciliu / Sediul	Cota parte	Identificator entitate asociată	Cotă parte teren UI	Mod de dobândire	Act juridic			Obs. privitoare la proprietar	
Nume / Denumire	Inițiala tatălui	Prenume							Tip act	Nr. act / data	Emitent		
BUDULAN		MARIA	14.02.1966	Loc. Târgu Jiu, Jud. GORJ	1/1	314	Convenție	act notarial	contract de vânzare cumpărare aut nr.4197 / 11.11.2005	NP ANICA MERISESCU	bun comun		
BUDULAN		MIHAI	14.10.1958	Loc. Târgu Jiu, Jud. GORJ							casatorit cu		

3. SARCINI / DEZMEMBRĂMINTE												
Titular			Data nașterii / CUI	Domiciliu / Sediul	Tipul sarcinii sau al dezmembrămintelor dreptului de proprietate	Cota parte	Identificator entitate asociată	Act juridic			Valoare ipotecă	Tip monedă
Nume / Denumire	Inițiala tatălui	Prenume						Tip act	Nr. act / data	Emitent		
-	-	-	-	-	-	-	-	-	-	-	-	-

4. NOTĂRI, PROCESE, INTERDICȚII					5. OBSERVAȚII		
Tipul notării	Tip act	Nr. act/ data	Emitent	Identificator entitate asociată	Imobil împrejmuit/ neîmprejmuit	Imobil contestat/ necontestat	Alte observații
Imobil aflat sub incidența art.3 alin.(1) din Legea 17/2014	act normativ	17 / 07.03.2014	PARLAMENTUL ROMÂNIEI	314	Neîmprejmuit		In TP este trecuta T224 corect fiind T225



## REGISTRUL CADASTRAL AL IMOBILELOR

ANEXA Nr. 2

UAT Târgu Jiu  
Zonă cooperativizată/necooperativizată (Co)

Sector cadastral nr. 128

1. DESCRIEREA IMOBILULUI																
DATE TEREN											DATE CONSTRUCȚII					
Identificator teren	Adresă imobil	Număr cadastral	Nr. CF	Suprafața măsurată	Intravilan / extra.(I/E)	Nr. top.	Nr. tarla	Nr. parcelă	Categorie folosință	Suprafața parcelă	Identificator construcție	Cod grupă destinație	Suprafața construită	Nr. niveluri	Nr. CF	Constr. cu acte (DA/NU)
315	Tarla: 225, Parcela: 98/2			1957	E		225	98/2	A	1957						

2. PROPRIETATEA / POSESIA													
Titularul dreptului / posesiei			Data nașterii / CUI	Domiciliu / Sediul	Cota parte	Identificator entitate asociată	Cotă parte teren UI	Mod de dobândire	Act juridic			Obs. privitoare la proprietar	
Nume / Denumire	Inițiala tatălui	Prenume							Tip act	Nr. act / data	Emitent		
BUDULAN		MARIA	14.02.1966	Loc. Târgu Jiu, Jud. GORJ	1/1	315		Convenție	act notarial	act notarial nr.2682 / 23.05.2006	NP BADEA SILVIA	bun comun	
BUDULAN		MIHAI	14.10.1958	Loc. Târgu Jiu, Jud. GORJ									

3. SARCINI / DEZMEMBRĂMINTE													
Titular			Data nașterii / CUI	Domiciliu / Sediul	Tipul sarcinii sau al dezmembrămintelor dreptului de proprietate	Cota parte	Identificator entitate asociată	Act juridic			Valoare ipotecă	Tip monedă	
Nume / Denumire	Inițiala tatălui	Prenume						Tip act	Nr. act / data	Emitent			
-	-	-	-	-	-	-	-	-	-	-	-	-	

4. NOTĂRI, PROCESE, INTERDICȚII					5. OBSERVAȚII		
Tipul notării	Tip act	Nr. act / data	Emitent	Identificator entitate asociată	Imobil împrejmuit / neîmprejmuit	Imobil contestat / necontestat	Alte observații
Imobil aflat sub incidența art.3 alin.(1) din Legea 17/2014	act normativ	17 / 07.03.2014	PARLAMENTUL ROMÂNIEI	315	Neîmprejmuit		In TP este trecuta T224 corect fiind T225



## REGISTRUL CADASTRAL AL IMOBILELOR

ANEXA Nr. 2

UAT Târgu Jiu

Zonă cooperativizată/necooperativizată (Co)

Sector cadastral nr. 128

1. DESCRIEREA IMOBILULUI																
DATE TEREN											DATE CONSTRUCȚII					
Identificator teren	Adresă imobil	Număr cadastral	Nr. CF	Suprafața măsurată	Intravilan / extra.(I/E)	Nr. top.	Nr. tarla	Nr. parcelă	Categorie folosință	Suprafața parcelă	Identificator construcție	Cod grupă destinație	Suprafața construită	Nr. niveluri	Nr. CF	Constr. cu acte (DA/NU)
316	Tarla: 225, Parcela: 98/3			4350	E		225	98/3	A	4350						

2. PROPRIETATEA / POSESIA													
Titularul dreptului / posesiei			Data nașterii / CUI	Domiciliu / Sediul	Cota parte	Identificator entitate asociată	Cotă parte teren UI	Mod de dobândire	Act juridic			Obs. privitoare la proprietar	
Nume / Denumire	Inițiala tatălui	Prenume							Tip act	Nr. act / data	Emitent		
BUDULAN		MARIA	14.02.1966	Loc. Târgu Jiu, Jud. GORJ	1/1	316		Convenție	act notarial	act notarial nr.2682 / 23.05.2006	NP BADEA SILVIA	bun comun	
BUDULAN		MIHAI	14.10.1958	Loc. Târgu Jiu, Jud. GORJ									

3. SARCINI / DEZMEMBRĂMINTE													
Titular			Data nașterii / CUI	Domiciliu / Sediul	Tipul sarcinii sau al dezmembrămintelor dreptului de proprietate	Cota parte	Identificator entitate asociată	Act juridic			Valoare ipotecă	Tip monedă	
Nume / Denumire	Inițiala tatălui	Prenume						Tip act	Nr. act / data	Emitent			
-	-	-	-	-	-	-	-	-	-	-	-	-	

4. NOTĂRI, PROCESE, INTERDICȚII					5. OBSERVAȚII		
Tipul notării	Tip act	Nr. act/ data	Emitent	Identificator entitate asociată	Imobil împrejmuit/ neîmprejmuit	Imobil contestat/ necontestat	Alte observații
Imobil aflat sub incidența art.3 alin.(1) din Legea 17/2014	act normativ	17 / 07.03.2014	PARLAMENTUL ROMÂNIEI	316	Neîmprejmuit		In TP este trecuta T224 corect fiind T225



## REGISTRUL CADASTRAL AL IMOBILELOR

ANEXA Nr. 2

UAT Târgu Jiu

Zonă cooperativizată/necooperativizată (Co)

Sector cadastral nr. 128

1. DESCRIEREA IMOBILULUI																
DATE TEREN											DATE CONSTRUCȚII					
Identificator teren	Adresă imobil	Număr cadastral	Nr. CF	Suprafața măsurată	Intravilan / extra.(// E)	Nr. top.	Nr. tarla	Nr. parcelă	Categorie folosință	Suprafață parcelă	Identificator construcție	Cod grupă destinație	Suprafața construită	Nr. niveluri	Nr. CF	Constr. cu acte (DA/NU)
317	Tarla: 225, Parcela: 98/4			371	E		225	98/4	A	371						

2. PROPRIETATEA / POSESIA													
Titularul dreptului / posesiei			Data nașterii / CUI	Domiciliu / Sediul	Cota parte	Identificator entitate asociată	Cotă parte teren UI	Mod de dobândire	Act juridic			Obs. privitoare la proprietar	
Nume / Denumire	Inițiala tatălui	Prenume							Tip act	Nr. act / data	Emitent		
BUDULAN		MARIA	14.02.1966	Loc. Târgu Jiu, Jud. GORJ	1/1	317		Convenție	act notarial	act notarial nr.2682 / 23.05.2006	NP BADEA SILVIA	bun comun	
BUDULAN		MIHAI	14.10.1958	Loc. Târgu Jiu, Jud. GORJ									

3. SARCINI / DEZMEMBRĂMINTE													
Titular			Data nașterii / CUI	Domiciliu / Sediul	Tipul sarcinii sau al dezmembrămintelor dreptului de proprietate	Cota parte	Identificator entitate asociată	Act juridic			Valoare ipotecă	Tip monedă	
Nume / Denumire	Inițiala tatălui	Prenume						Tip act	Nr. act / data	Emitent			
-	-	-	-	-	-	-	-	-	-	-	-	-	

4. NOTĂRI, PROCESE, INTERDICȚII					5. OBSERVAȚII		
Tipul notării	Tip act	Nr. act/ data	Emitent	Identificator entitate asociată	Imobil împrejmuit/ neîmprejmuit	Imobil contestat/ necontestat	Alte observații
Imobil aflat sub incidența art.3 alin.(1) din Legea 17/2014	act normativ	17 / 07.03.2014	PARLAMENTUL ROMÂNIEI	317	Neîmprejmuit		In TP este trecuta T224 corect fiind T225





## REGISTRUL CADASTRAL AL IMOBILELOR

ANEXA Nr. 2

UAT Târgu Jiu

Zonă cooperativizată/necooperativizată (Co)

Sector cadastral nr. 128

1. DESCRIEREA IMOBILULUI																
DATE TEREN											DATE CONSTRUCȚII					
Identificator teren	Adresă imobil	Număr cadastral	Nr. CF	Suprafața măsurată	Intravilan / extra.(I/E)	Nr. top.	Nr. tarla	Nr. parcelă	Categorie folosință	Suprafață parcelă	Identificator construcție	Cod grupă destinație	Suprafața construită	Nr. niveluri	Nr. CF	Constr. cu acte (DA/NU)
318	Tarla: 225, Parcela: 99/2			602	E		225	99/2	A	602						

2. PROPRIETATEA / POSESIA													
Titularul dreptului / posesiei			Data nașterii / CUI	Domiciliu / Sediu	Cota parte	Identificator entitate asociată	Cotă parte teren UI	Mod de dobândire	Act juridic			Obs. privitoare la proprietar	
Nume / Denumire	Inițiala tatălui	Prenume							Tip act	Nr. act / data	Emitent		
MUNICIPIUL TARGU JIU			4956065	Loc. Târgu Jiu, Jud. GORJ	1/1	318		Lege	act normativ	LEGEA NR.7 / 24.06.1996	PARLAMENTUL ROMANIEI	Proprietar Neidentificat	

3. SARCINI / DEZMEMBRĂMINTE													
Titular			Data nașterii / CUI	Domiciliu / Sediu	Tipul sarcinii sau al dezmembrămintelor dreptului de proprietate	Cota parte	Identificator entitate asociată	Act juridic			Valoare ipotecă	Tip monedă	
Nume / Denumire	Inițiala tatălui	Prenume						Tip act	Nr. act / data	Emitent			
-	-	-	-	-	-	-	-	-	-	-	-	-	

4. NOTĂRI, PROCESE, INTERDICȚII					5. OBSERVAȚII		
Tipul notării	Tip act	Nr. act/ data	Emitent	Identificator entitate asociată	Imobil împrejmuit/ neîmprejmuit	Imobil contestat/ necontestat	Alte observații
Imobil aflat sub incidența art.3 alin.(1) din Legea 17/2014	act normativ	17 / 07.03.2014	PARLAMENTUL ROMANIEI	318	Neîmprejmuit		



## REGISTRUL CADASTRAL AL IMOBILELOR

ANEXA Nr. 2

UAT Târgu Jiu

Zonă cooperativizată/necooperativizată (Co)

Sector cadastral nr. 128

1. DESCRIEREA IMOBILULUI																
DATE TEREN											DATE CONSTRUCȚII					
Identificator teren	Adresă imobil	Număr cadastral	Nr. CF	Suprafața măsurată	Intravilan / extra.(I/E)	Nr. top.	Nr. tarla	Nr. parcelă	Categorie folosință	Suprafață parcelă	Identificator construcție	Cod grupă destinație	Suprafața construită	Nr. niveluri	Nr. CF	Constr. cu acte (DA/NU)
319	Tarla: 225, Parcela: 99/3			4211	E		225	99/3	A	4211						

2. PROPRIETATEA / POSESIA													
Titularul dreptului / posesiei			Data nașterii / CUI	Domiciliu / Sediul	Cota parte	Identificator entitate asociată	Cotă parte teren UI	Mod de dobândire	Act juridic			Obs. privitoare la proprietar	
Nume / Denumire	Inițiala tatălui	Prenume							Tip act	Nr. act / data	Emitent		
MUNICIPIUL TARGU JIU			4956065	Loc. Târgu Jiu, Jud. GORJ	1/1	319		Lege	act normativ	LEGEA NR.7 / 24.06.1996	PARLAMENTUL ROMANIEI	Proprietar Neidentificat	

3. SARCINI / DEZMEMBRĂMINTE													
Titular			Data nașterii / CUI	Domiciliu / Sediul	Tipul sarcinii sau al dezmembrămintelor dreptului de proprietate	Cota parte	Identificator entitate asociată	Act juridic			Valoare ipotecă	Tip monedă	
Nume / Denumire	Inițiala tatălui	Prenume						Tip act	Nr. act / data	Emitent			
-	-	-	-	-	-	-	-	-	-	-	-	-	

4. NOTĂRI, PROCESE, INTERDICȚII					5. OBSERVAȚII		
Tipul notării	Tip act	Nr. act/ data	Emitent	Identificator entitate asociată	Imobil împrejmuit/ neîmprejmuit	Imobil contestat/ necontestat	Alte observații
Imobil aflat sub incidența art.3 alin.(1) din Legea 17/2014	act normativ	17 / 07.03.2014	PARLAMENTUL ROMANIEI	319	Neîmprejmuit		



## REGISTRUL CADASTRAL AL IMOBILELOR

ANEXA Nr. 2

UAT Târgu Jiu

Zonă cooperativizată/necooperativizată (Co)

Sector cadastral nr. 128

1. DESCRIEREA IMOBILULUI																	
DATE TEREN											DATE CONSTRUCȚII						
Identificator teren	Adresă imobil		Număr cadastral	Nr. CF	Suprafața măsurată	Intravilan / extra.(I/E)	Nr. top.	Nr. tarla	Nr. parcelă	Categorie folosință	Suprafața parcelă	Identificator construcție	Cod grupă destinație	Suprafața construită	Nr. niveluri	Nr. CF	Constr. cu acte (DA/NU)
320	Tarla: 225, Parcela: 99/4				570	E		225	99/4	A	570						

2. PROPRIETATEA / POSESIA													
Titularul dreptului / posesiei			Data nașterii / CUI	Domiciliu / Sediul	Cota parte	Identificator entitate asociată	Cotă parte teren UI	Mod de dobândire	Act juridic			Obs. privitoare la proprietar	
Nume / Denumire	Inițiala tatălui	Prenume							Tip act	Nr. act / data	Emitent		
MUNICIPIUL TARGU JIU			4956065	Loc. Târgu Jiu, Jud. GORJ	1/1	320		Lege	act normativ	LEGEA NR.7 / 24.06.1996	PARLAMENTUL ROMANIEI	Proprietar Neidentificat	

3. SARCINI / DEZMEMBRĂMINTE													
Titular			Data nașterii / CUI	Domiciliu / Sediul	Tipul sarcinii sau al dezmembrămintelor dreptului de proprietate	Cota parte	Identificator entitate asociată	Act juridic			Valoare ipotecă	Tip monedă	
Nume / Denumire	Inițiala tatălui	Prenume						Tip act	Nr. act / data	Emitent			
-	-	-	-	-	-	-	-	-	-	-	-	-	

4. NOTĂRI, PROCESE, INTERDICȚII					5. OBSERVAȚII		
Tipul notării	Tip act	Nr. act/ data	Emitent	Identificator entitate asociată	Imobil împrejmuit/ neîmprejmuit	Imobil contestat/ necontestat	Alte observații
Imobil aflat sub incidența art.3 alin.(1) din Legea 17/2014	act normativ	17 / 07.03.2014	PARLAMENTUL ROMANIEI	320	Neîmprejmuit		



## REGISTRUL CADASTRAL AL IMOBILELOR

ANEXA Nr. 2

UAT Târgu Jiu

Zonă cooperativizată/necooperativizată (Co)

Sector cadastral nr. 128

1. DESCRIEREA IMOBILULUI																	
DATE TEREN											DATE CONSTRUCȚII						
Identificator teren	Adresă imobil		Număr cadastral	Nr. CF	Suprafața măsurată	Intravilan / extra.(I/E)	Nr. top.	Nr. tarla	Nr. parcelă	Categorie folosință	Suprafața parcelă	Identificator construcție	Cod grupă destinație	Suprafața construită	Nr. niveluri	Nr. CF	Constr. cu acte (DA/NU)
321	Tarla: 225, Parcela: 101/2				3455	E		225	101/2	A	3455						

2. PROPRIETATEA / POSESIA													
Titularul dreptului / posesiei			Data nașterii / CUI	Domiciliu / Sediul	Cota parte	Identificator entitate asociată	Cotă parte teren UI	Mod de dobândire	Act juridic			Obs. privitoare la proprietar	
Nume / Denumire	Inițiala tatălui	Prenume							Tip act	Nr. act / data	Emitent		
GHITA		RARES MIHAI	01.04.1980	Loc. Târgu Jiu, Jud. GORJ	1/1	321		Convenție	act notarial	3785 / 17.06.2004	NP PARAU CLAUDIA RADITA	, bun propriu	

3. SARCINI / DEZMEMBRĂMINTE													
Titular			Data nașterii / CUI	Domiciliu / Sediul	Tipul sarcinii sau al dezmembrămintelor dreptului de proprietate	Cota parte	Identificator entitate asociată	Act juridic			Valoare ipotecă	Tip monedă	
Nume / Denumire	Inițiala tatălui	Prenume						Tip act	Nr. act / data	Emitent			
-	-	-	-	-	-	-	-	-	-	-	-	-	

4. NOTĂRI, PROCESE, INTERDICȚII					5. OBSERVAȚII		
Tipul notării	Tip act	Nr. act/ data	Emitent	Identificator entitate asociată	Imobil împrejmuit/ neîmprejmuit	Imobil contestat/ necontestat	Alte observații
Imobil aflat sub incidența art.3 alin.(1) din Legea 17/2014	act normativ	17 / 07.03.2014	PARLAMENTUL ROMÂNIEI	321	Neîmprejmuit		



## REGISTRUL CADASTRAL AL IMOBILELOR

ANEXA Nr. 2

UAT Târgu Jiu

Zonă cooperativizată/necooperativizată (Co)

Sector cadastral nr. 128

1. DESCRIEREA IMOBILULUI																	
DATE TEREN											DATE CONSTRUCȚII						
Identificator teren	Adresă imobil		Număr cadastral	Nr. CF	Suprafața măsurată	Intravilan / extra.(I/E)	Nr. top.	Nr. tarla	Nr. parcelă	Categorie folosință	Suprafața parcelă	Identificator construcție	Cod grupă destinație	Suprafața construită	Nr. niveluri	Nr. CF	Constr. cu acte (DA/NU)
322	Tarla: 225, Parcela: 101/3				750	E		225	101/3	A	750						

2. PROPRIETATEA / POSESIA													
Titularul dreptului / posesiei			Data nașterii / CUI	Domiciliu / Sediul	Cota parte	Identificator entitate asociată	Cotă parte teren UI	Mod de dobândire	Act juridic			Obs. privitoare la proprietar	
Nume / Denumire	Inițiala tatălui	Prenume							Tip act	Nr. act / data	Emitent		
GHITA		RARES MIHAI	01.04.1980	Loc. Târgu Jiu, Jud. GORJ	1/1	322		Convenție	act notarial	3785 / 17.06.2004	NP PARAU CLAUDIA RADITA	, bun propriu	

3. SARCINI / DEZMEMBRĂMINTE													
Titular			Data nașterii / CUI	Domiciliu / Sediul	Tipul sarcinii sau al dezmembrămintelor dreptului de proprietate	Cota parte	Identificator entitate asociată	Act juridic			Valoare ipotecă	Tip monedă	
Nume / Denumire	Inițiala tatălui	Prenume						Tip act	Nr. act / data	Emitent			
-	-	-	-	-	-	-	-	-	-	-	-	-	

4. NOTĂRI, PROCESE, INTERDICȚII					5. OBSERVAȚII		
Tipul notării	Tip act	Nr. act/ data	Emitent	Identificator entitate asociată	Imobil împrejmuit/ neîmprejmuit	Imobil contestat/ necontestat	Alte observații
Imobil aflat sub incidența art.3 alin.(1) din Legea 17/2014	act normativ	17 / 07.03.2014	PARLAMENTUL ROMÂNIEI	322	Neîmprejmuit		



## REGISTRUL CADASTRAL AL IMOBILELOR

ANEXA Nr. 2

UAT Târgu Jiu

Zonă cooperativizată/necooperativizată (Co)

Sector cadastral nr. 128

1. DESCRIEREA IMOBILULUI																
DATE TEREN											DATE CONSTRUCȚII					
Identificator teren	Adresă imobil	Număr cadastral	Nr. CF	Suprafața măsurată	Intravilan / extra.(I/E)	Nr. top.	Nr. tarla	Nr. parcelă	Categorie folosință	Suprafața parcelă	Identificator construcție	Cod grupă destinație	Suprafața construită	Nr. niveluri	Nr. CF	Constr. cu acte (DA/NU)
323	Tarla: 225, Parcela: 102			2533	E		225	102	A	2533						

2. PROPRIETATEA / POSESIA													
Titularul dreptului / posesiei			Data nașterii / CUI	Domiciliu / Sediul	Cota parte	Identificator entitate asociată	Cotă parte teren UI	Mod de dobândire	Act juridic			Obs. privitoare la proprietar	
Nume / Denumire	Inițiala tatălui	Prenume							Tip act	Nr. act / data	Emitent		
MIHUTOIU		MARIA		Loc. Târgu Jiu, Jud. GORJ	1/1	323		Reconstituire	act administrativ	titlu de proprietate nr.14875106 / 21.10.2002	COMISIA JUDEȚEANĂ GORJ		

3. SARCINI / DEZMEMBRĂMINTE												
Titular			Data nașterii / CUI	Domiciliu / Sediul	Tipul sarcinii sau al dezmembrămintelor dreptului de proprietate	Cota parte	Identificator entitate asociată	Act juridic			Valoare ipotecă	Tip monedă
Nume / Denumire	Inițiala tatălui	Prenume						Tip act	Nr. act / data	Emitent		
-	-	-	-	-	-	-	-	-	-	-	-	-

4. NOTĂRI, PROCESE, INTERDICȚII					5. OBSERVAȚII		
Tipul notării	Tip act	Nr. act/ data	Emitent	Identificator entitate asociată	Imobil împrejmuit/ neîmprejmuit	Imobil contestat/ necontestat	Alte observații
Imobil aflat sub incidența art.3 alin.(1) din Legea 17/2014	act normativ	17 / 07.03.2014	PARLAMENTUL ROMÂNIEI	323	Neîmprejmuit		



## REGISTRUL CADASTRAL AL IMOBILELOR

ANEXA Nr. 2

UAT Târgu Jiu

Zonă cooperativizată/necooperativizată (Co)

Sector cadastral nr. 128

1. DESCRIEREA IMOBILULUI																
DATE TEREN											DATE CONSTRUCȚII					
Identificator teren	Adresă imobil	Număr cadastral	Nr. CF	Suprafața măsurată	Intravilan / extra.(I/E)	Nr. top.	Nr. tarla	Nr. parcelă	Categorie folosință	Suprafața parcelă	Identificator construcție	Cod grupă destinație	Suprafața construită	Nr. niveluri	Nr. CF	Constr. cu acte (DA/NU)
324	Tarla: 225, Parcela: 102			1332	E		225	102	A	1332						

2. PROPRIETATEA / POSESIA													
Titularul dreptului / posesiei			Data nașterii / CUI	Domiciliu / Sediul	Cota parte	Identificator entitate asociată	Cotă parte teren UI	Mod de dobândire	Act juridic			Obs. privitoare la proprietar	
Nume / Denumire	Inițiala tatălui	Prenume							Tip act	Nr. act / data	Emitent		
MIHUTOIU		MARIA		Loc. Târgu Jiu, Jud. GORJ	1/1	324		Reconstituire	act administrativ	titlu de proprietate nr.14875106 / 21.10.2002	COMISIA JUDEȚEANĂ GORJ		

3. SARCINI / DEZMEMBRĂMINTE												
Titular			Data nașterii / CUI	Domiciliu / Sediul	Tipul sarcinii sau al dezmembrămintelor dreptului de proprietate	Cota parte	Identificator entitate asociată	Act juridic			Valoare ipotecă	Tip monedă
Nume / Denumire	Inițiala tatălui	Prenume						Tip act	Nr. act / data	Emitent		
-	-	-	-	-	-	-	-	-	-	-	-	-

4. NOTĂRI, PROCESE, INTERDICȚII					5. OBSERVAȚII		
Tipul notării	Tip act	Nr. act/ data	Emitent	Identificator entitate asociată	Imobil împrejmuit/ neîmprejmuit	Imobil contestat/ necontestat	Alte observații
Imobil aflat sub incidența art.3 alin.(1) din Legea 17/2014	act normativ	17 / 07.03.2014	PARLAMENTUL ROMÂNIEI	324	Neîmprejmuit		



## REGISTRUL CADASTRAL AL IMOBILELOR

ANEXA Nr. 2

UAT Târgu Jiu  
Zonă cooperativizată/necooperativizată (Co) Sector cadastral nr. 128

1. DESCRIEREA IMOBILULUI																
DATE TEREN											DATE CONSTRUCȚII					
Identificator teren	Adresă imobil	Număr cadastral	Nr. CF	Suprafața măsurată	Intravilan / extra.(// E)	Nr. top.	Nr. tarla	Nr. parcelă	Categorie folosință	Suprafața parcelă	Identificator construcție	Cod grupă destinație	Suprafața construită	Nr. niveluri	Nr. CF	Constr. cu acte (DA/NU)
325	Tarla: 225, Parcela: 103/2			1745	E		225	103/2	A	1745						

2. PROPRIETATEA / POSESIA													
Titularul dreptului / posesiei			Data nașterii / CUI	Domiciliu / Sediul	Cota parte	Identificator entitate asociată	Cotă parte teren UI	Mod de dobândire	Act juridic			Obs. privitoare la proprietar	
Nume / Denumire	Inițiala tatălui	Prenume							Tip act	Nr. act / data	Emitent		
GHITA		CONSTANTA		Loc. Târgu Jiu, Jud. GORJ	1/1	325		Convenție	act notarial	act notarial nr.6888 / 22.10.2003	NP CLAUDIA ELENA CALINA	bun comun	
GHITA		MIRON	19.01.1952	Loc. Târgu Jiu, Jud. GORJ									

3. SARCINI / DEZMEMBRĂMINTE													
Titular			Data nașterii / CUI	Domiciliu / Sediul	Tipul sarcinii sau al dezmembrămintelor dreptului de proprietate	Cota parte	Identificator entitate asociată	Act juridic			Valoare ipotecă	Tip monedă	
Nume / Denumire	Inițiala tatălui	Prenume						Tip act	Nr. act / data	Emitent			
-	-	-	-	-	-	-	-	-	-	-	-	-	

4. NOTĂRI, PROCESE, INTERDICȚII					5. OBSERVAȚII		
Tipul notării	Tip act	Nr. act / data	Emitent	Identificator entitate asociată	Imobil împrejmuit / neîmprejmuit	Imobil contestat / necontestat	Alte observații
Imobil aflat sub incidența art.3 alin.(1) din Legea 17/2014	act normativ	17 / 07.03.2014	PARLAMENTUL ROMÂNIEI	325	Neîmprejmuit		In TP este trecuta T224 corect fiind T225





## REGISTRUL CADASTRAL AL IMOBILELOR

ANEXA Nr. 2

UAT Târgu Jiu  
Zonă cooperativizată/necooperativizată (Co) Sector cadastral nr. 128

1. DESCRIEREA IMOBILULUI																
DATE TEREN											DATE CONSTRUCȚII					
Identificator teren	Adresă imobil	Număr cadastral	Nr. CF	Suprafața măsurată	Intravilan / extra.(I/E)	Nr. top.	Nr. tarla	Nr. parcelă	Categorie folosință	Suprafață parcelă	Identificator construcție	Cod grupă destinație	Suprafața construită	Nr. niveluri	Nr. CF	Constr. cu acte (DA/NU)
326	Tarla: 225, Parcela: 104/2			707	E		225	104/2	A	707						

2. PROPRIETATEA / POSESIA													
Titularul dreptului / posesiei			Data nașterii / CUI	Domiciliu / Sediul	Cota parte	Identificator entitate asociată	Cotă parte teren UI	Mod de dobândire	Act juridic			Obs. privitoare la proprietar	
Nume / Denumire	Inițiala tatălui	Prenume							Tip act	Nr. act / data	Emitent		
COSMA		LUCA		Loc. Târgu Jiu, Jud. GORJ	1/1	326		Reconstituire	act administrativ	titlu de proprietate nr.1483885 / 23.09.2002	COMISIA JUDETEANA GORJ	Proprietar decedat.	
TILOIU		ION		Loc. Târgu Jiu, Jud. GORJ								Proprietar decedat.	

3. SARCINI / DEZMEMBRĂMINTE												
Titular			Data nașterii / CUI	Domiciliu / Sediul	Tipul sarcinii sau al dezmembrămintelor dreptului de proprietate	Cota parte	Identificator entitate asociată	Act juridic			Valoare ipotecă	Tip monedă
Nume / Denumire	Inițiala tatălui	Prenume						Tip act	Nr. act / data	Emitent		
-	-	-	-	-	-	-	-	-	-	-	-	-

4. NOTĂRI, PROCESE, INTERDICȚII					5. OBSERVAȚII		
Tipul notării	Tip act	Nr. act/ data	Emitent	Identificator entitate asociată	Imobil împrumuit/ neîmprumuit	Imobil contestat/ necontestat	Alte observații
Imobil aflat sub incidența art.3 alin.(1) din Legea 17/2014	act normativ	17 / 07.03.2014	PARLAMENTUL ROMANIEI	326	Neîmprumuit		In TP este trecuta T224 corect fiind T225



## REGISTRUL CADASTRAL AL IMOBILELOR

ANEXA Nr. 2

UAT Târgu Jiu

Zonă cooperativizată/necooperativizată (Co)

Sector cadastral nr. 128

1. DESCRIEREA IMOBILULUI																
DATE TEREN											DATE CONSTRUCȚII					
Identificator teren	Adresă imobil	Număr cadastral	Nr. CF	Suprafața măsurată	Intravilan / extra.(I/E)	Nr. top.	Nr. tarla	Nr. parcelă	Categorie folosință	Suprafața parcelă	Identificator construcție	Cod grupă destinație	Suprafața construită	Nr. niveluri	Nr. CF	Constr. cu acte (DA/NU)
327	Tarla: 225, Parcela: 85/1/2			618	E		225	85/1/2	A	618						

2. PROPRIETATEA / POSESIA													
Titularul dreptului / posesiei			Data nașterii / CUI	Domiciliu / Sediul	Cota parte	Identificator entitate asociată	Cotă parte teren UI	Mod de dobândire	Act juridic			Obs. privitoare la proprietar	
Nume / Denumire	Inițiala tatălui	Prenume							Tip act	Nr. act / data	Emitent		
TIRCA		ION	25.07.1965	Loc. Târgu Jiu, Jud. GORJ	1/1	327	Convenție	act notarial	act notarial nr.484 / 27.01.2012	NP PARAU CLAUDIU	căsătorit cu		
TIRCA		MARIANA		Loc. Târgu Jiu, Jud. GORJ							bun comun		

3. SARCINI / DEZMEMBRĂMINTE												
Titular			Data nașterii / CUI	Domiciliu / Sediul	Tipul sarcinii sau al dezmembrămintelor dreptului de proprietate	Cota parte	Identificator entitate asociată	Act juridic			Valoare ipotecă	Tip monedă
Nume / Denumire	Inițiala tatălui	Prenume						Tip act	Nr. act / data	Emitent		
-	-	-	-	-	-	-	-	-	-	-	-	-

4. NOTĂRI, PROCESE, INTERDICȚII					5. OBSERVAȚII		
Tipul notării	Tip act	Nr. act/ data	Emitent	Identificator entitate asociată	Imobil împrejmuit/ neîmprejmuit	Imobil contestat/ necontestat	Alte observații
Imobil aflat sub incidența art.3 alin.(1) din Legea 17/2014	act normativ	17 / 07.03.2014	PARLAMENTUL ROMANIEI	327	Neîmprejmuit		In TP este trecuta T224 corect fiind T225



## REGISTRUL CADASTRAL AL IMOBILELOR

ANEXA Nr. 2

UAT Târgu Jiu

Zonă cooperativizată/necooperativizată (Co)

Sector cadastral nr. 128

1. DESCRIEREA IMOBILULUI																
DATE TEREN											DATE CONSTRUCȚII					
Identificator teren	Adresă imobil	Număr cadastral	Nr. CF	Suprafața măsurată	Intravilan / extra.(I/E)	Nr. top.	Nr. tarla	Nr. parcelă	Categorie folosință	Suprafață parcelă	Identificator construcție	Cod grupă destinație	Suprafața construită	Nr. niveluri	Nr. CF	Constr. cu acte (DA/NU)
328	Tarla: 225, Parcela: 108			537	E		225	108	A	537						

2. PROPRIETATEA / POSESIA													
Titularul dreptului / posesiei			Data nașterii / CUI	Domiciliu / Sediul	Cota parte	Identificator entitate asociată	Cotă parte teren UI	Mod de dobândire	Act juridic			Obs. privitoare la proprietar	
Nume / Denumire	Inițiala tatălui	Prenume							Tip act	Nr. act / data	Emitent		
HORTOPAN		EMIL	06.05.1969	Loc. Rugi, Jud. GORJ	1/2	328		Convenție	act notarial	act notarial nr.18 / 10.03.2006	NP NATALIA MANOIU	bun propriu	
HORTOPAN		GEANINA MARIA	04.11.1974	Loc. Rugi, Jud. GORJ	1/2	328		Convenție	act notarial	act notarial nr.18 / 10.03.2006	NP NATALIA MANOIU	bun propriu	

3. SARCINI / DEZMEMBRĂMINTE												
Titular			Data nașterii / CUI	Domiciliu / Sediul	Tipul sarcinii sau al dezmembrămintelor dreptului de proprietate	Cota parte	Identificator entitate asociată	Act juridic			Valoare ipotecă	Tip monedă
Nume / Denumire	Inițiala tatălui	Prenume						Tip act	Nr. act / data	Emitent		
-	-	-	-	-	-	-	-	-	-	-	-	-

4. NOTĂRI, PROCESE, INTERDICȚII					5. OBSERVAȚII		
Tipul notării	Tip act	Nr. act/ data	Emitent	Identificator entitate asociată	Imobil împrejmuit/ neîmprejmuit	Imobil contestat/ necontestat	Alte observații
Imobil aflat sub incidența art. 3 alin. (1) din Legea nr. 17/2014'	act administrativ	1487505 / 30.07.2002	COMISIA JUDETEANA GORJ	328	Neîmprejmuit		



## REGISTRUL CADASTRAL AL IMOBILELOR

ANEXA Nr. 2

UAT Târgu Jiu  
Zonă cooperativizată/necooperativizată (Co) Sector cadastral nr. 128

1. DESCRIEREA IMOBILULUI																
DATE TEREN											DATE CONSTRUCȚII					
Identificator teren	Adresă imobil	Număr cadastral	Nr. CF	Suprafața măsurată	Intravilan / extra.(I/E)	Nr. top.	Nr. tarla	Nr. parcelă	Categorie folosință	Suprafață parcelă	Identificator construcție	Cod grupă destinație	Suprafața construită	Nr. niveluri	Nr. CF	Constr. cu acte (DA/NU)
329	Tarla: 225, Parcela: 85/1/2			2150	E		225	85/1/2	A	2150						

2. PROPRIETATEA / POSESIA													
Titularul dreptului / posesiei			Data nașterii / CUI	Domiciliu / Sediul	Cota parte	Identificator entitate asociată	Cotă parte teren UI	Mod de dobândire	Act juridic			Obs. privitoare la proprietar	
Nume / Denumire	Inițiala tatălui	Prenume							Tip act	Nr. act / data	Emitent		
RADAN		MARIA		Loc. Târgu Jiu, Jud. GORJ	1/1	329		Reconstituire	act administrativ	titlu de proprietate nr.13464999 / 08.11.2005	COMISIA JUDETEANA GORJ		

3. SARCINI / DEZMEMBRĂMINTE												
Titular			Data nașterii / CUI	Domiciliu / Sediul	Tipul sarcinii sau al dezmembrămintelor dreptului de proprietate	Cota parte	Identificator entitate asociată	Act juridic			Valoare ipotecă	Tip monedă
Nume / Denumire	Inițiala tatălui	Prenume						Tip act	Nr. act / data	Emitent		
-	-	-	-	-	-	-	-	-	-	-	-	-

4. NOTĂRI, PROCESE, INTERDICȚII					5. OBSERVAȚII		
Tipul notării	Tip act	Nr. act / data	Emitent	Identificator entitate asociată	Imobil împrejmuit / neîmprejmuit	Imobil contestat / necontestat	Alte observații
Imobil aflat sub incidența art.3 alin.(1) din Legea 17/2014	act normativ	17 / 07.03.2014	PARLAMENTUL ROMANIEI	329	Neîmprejmuit		In TP este trecuta T224 corect fiind T225



## REGISTRUL CADASTRAL AL IMOBILELOR

ANEXA Nr. 2

UAT Târgu Jiu  
Zonă cooperativizată/necooperativizată (Co)

Sector cadastral nr. 128

1. DESCRIEREA IMOBILULUI																
DATE TEREN											DATE CONSTRUCȚII					
Identificator teren	Adresă imobil	Număr cadastral	Nr. CF	Suprafața măsurată	Intravilan / extra.(I/E)	Nr. top.	Nr. tarla	Nr. parcelă	Categorie folosință	Suprafața parcelă	Identificator construcție	Cod grupă destinație	Suprafața construită	Nr. niveluri	Nr. CF	Constr. cu acte (DA/NU)
330	Tarla: 225, Parcela: 19; Tarla: 225, Parcela: 11/4		44437	3088	E		225	19	A	1292						
					E		225	11/4	A	1796						

2. PROPRIETATEA / POSESIA													
Titularul dreptului / posesiei			Data nașterii / CUI	Domiciliu / Sediul	Cota parte	Identificator entitate asociată	Cotă parte teren UI	Mod de dobândire	Act juridic			Obs. privitoare la proprietar	
Nume / Denumire	Inițiala tatălui	Prenume							Tip act	Nr. act / data	Emitent		
DODESCU		ILIE	10.07.1957	Loc. Târgu Jiu, Jud. GORJ	1/1	330		Convenție	act notarial	act notarial nr.3601 / 12.10.2004	NP NEACSA NISTORESCU		

3. SARCINI / DEZMEMBRĂMINTE													
Titular			Data nașterii / CUI	Domiciliu / Sediul	Tipul sarcinii sau al dezmembrămintelor dreptului de proprietate	Cota parte	Identificator entitate asociată	Act juridic			Valoare ipotecă	Tip monedă	
Nume / Denumire	Inițiala tatălui	Prenume						Tip act	Nr. act / data	Emitent			
-	-	-	-	-	-	-	-	-	-	-	-	-	

4. NOTĂRI, PROCESE, INTERDICȚII					5. OBSERVAȚII		
Tipul notării	Tip act	Nr. act / data	Emitent	Identificator entitate asociată	Imobil împrejmuit / neîmprejmuit	Imobil contestat / necontestat	Alte observații
-	-	-	-	-	Neîmprejmuit		



## REGISTRUL CADASTRAL AL IMOBILELOR

ANEXA Nr. 2

UAT Târgu Jiu  
Zonă cooperativizată/necooperativizată (Co)

Sector cadastral nr. 128

1. DESCRIEREA IMOBILULUI																
DATE TEREN											DATE CONSTRUCȚII					
Identificator teren	Adresă imobil	Număr cadastral	Nr. CF	Suprafața măsurată	Intravilan / extra.(I/E)	Nr. top.	Nr. tarla	Nr. parcelă	Categorie folosință	Suprafața parcelă	Identificator construcție	Cod grupă destinație	Suprafața construită	Nr. niveluri	Nr. CF	Constr. cu acte (DA/NU)
331	Loc. Târgu Jiu, UAT Târgu Jiu, Jud. GORJ	9986	37801	2296	I		225a	7/2	A	1100						
					I		225	17/1	A	1196						

2. PROPRIETATEA / POSESIA													
Titularul dreptului / posesiei			Data nașterii / CUI	Domiciliu / Sediul	Cota parte	Identificator entitate asociată	Cotă parte teren UI	Mod de dobândire	Act juridic			Obs. privitoare la proprietar	
Nume / Denumire	Inițiala tatălui	Prenume							Tip act	Nr. act / data	Emitent		
POPESCU		IULIAN IONUT	15.09.1989	Loc. Târgu Jiu, Jud. GORJ	1/1	331		Convenție	act notarial	act notarial nr.1530 / 02.06.2009	NP PASARIN OVIDIU	necăsătorit, bun propriu	

3. SARCINI / DEZMEMBRĂMINTE													
Titular			Data nașterii / CUI	Domiciliu / Sediul	Tipul sarcinii sau al dezmembrămintelor dreptului de proprietate	Cota parte	Identificator entitate asociată	Act juridic			Valoare ipotecă	Tip monedă	
Nume / Denumire	Inițiala tatălui	Prenume						Tip act	Nr. act / data	Emitent			
-	-	-	-	-	-	-	-	-	-	-	-	-	

4. NOTĂRI, PROCESE, INTERDICȚII					5. OBSERVAȚII		
Tipul notării	Tip act	Nr. act / data	Emitent	Identificator entitate asociată	Imobil împrejmuit / neîmprejmuit	Imobil contestat / necontestat	Alte observații
-	-	-	-	-	Neîmprejmuit		



## REGISTRUL CADASTRAL AL IMOBILELOR

ANEXA Nr. 2

UAT Târgu Jiu  
Zonă cooperativizată/necooperativizată (Co)

Sector cadastral nr. 128

1. DESCRIEREA IMOBILULUI																
DATE TEREN											DATE CONSTRUCȚII					
Identificator teren	Adresă imobil	Număr cadastral	Nr. CF	Suprafața măsurată	Intravilan / extra.(I/E)	Nr. top.	Nr. tarla	Nr. parcelă	Categorie folosință	Suprafață parcelă	Identificator construcție	Cod grupă destinație	Suprafața construită	Nr. niveluri	Nr. CF	Constr. cu acte (DA/NU)
332	Tarla: 225, Parcela: 17/2/2			5391	E		225	17/2/2	A	5391						

2. PROPRIETATEA / POSESIA													
Titularul dreptului / posesiei			Data nașterii / CUI	Domiciliu / Sediul	Cota parte	Identificator entitate asociată	Cotă parte teren UI	Mod de dobândire	Act juridic			Obs. privitoare la proprietar	
Nume / Denumire	Inițiala tatălui	Prenume							Tip act	Nr. act / data	Emitent		
MUNICIPIUL TARGU JIU			4956065	Loc. Târgu Jiu, Jud. GORJ	1/1	332		Lege	act normativ	LEGEA NR.7 / 24.06.1996	PARLAMENTUL ROMANIEI	Proprietar Neidentificat	

3. SARCINI / DEZMEMBRĂMINTE													
Titular			Data nașterii / CUI	Domiciliu / Sediul	Tipul sarcinii sau al dezmembrămintelor dreptului de proprietate	Cota parte	Identificator entitate asociată	Act juridic			Valoare ipotecă	Tip monedă	
Nume / Denumire	Inițiala tatălui	Prenume						Tip act	Nr. act / data	Emitent			
-	-	-	-	-	-	-	-	-	-	-	-	-	

4. NOTĂRI, PROCESE, INTERDICȚII					5. OBSERVAȚII		
Tipul notării	Tip act	Nr. act/ data	Emitent	Identificator entitate asociată	Imobil împrejmuit/ neîmprejmuit	Imobil contestat/ necontestat	Alte observații
-	-	-	-	-	Neîmprejmuit		



## REGISTRUL CADASTRAL AL IMOBILELOR

ANEXA Nr. 2

UAT Târgu Jiu

Zonă cooperativizată/necooperativizată (Co)

Sector cadastral nr. 128

1. DESCRIEREA IMOBILULUI																
DATE TEREN											DATE CONSTRUCȚII					
Identificator teren	Adresă imobil	Număr cadastral	Nr. CF	Suprafața măsurată	Intravilan / extra.(I/E)	Nr. top.	Nr. tarla	Nr. parcelă	Categorie folosință	Suprafața parcelă	Identificator construcție	Cod grupă destinație	Suprafața construită	Nr. niveluri	Nr. CF	Constr. cu acte (DA/NU)
333	Loc. Târgu Jiu, UAT Târgu Jiu, Jud. GORJ		42335	2376	I		224a	13/5/2	A	1264						
					E		224	17/3	A	1112						

2. PROPRIETATEA / POSESIA													
Titularul dreptului / posesiei			Data nașterii / CUI	Domiciliu / Sediul	Cota parte	Identificator entitate asociată	Cotă parte teren UI	Mod de dobândire	Act juridic			Obs. privitoare la proprietar	
Nume / Denumire	Inițiala tatălui	Prenume							Tip act	Nr. act / data	Emitent		
CIRCIU		DUMITRU	03.07.1959	Loc. Târgu Jiu, Str. Meteor, Nr.105, Jud. GORJ	1/1	333		Reconstituire	act administrativ	titlu de proprietate nr.1521441 / 22.06.2016	COMISIA JUDEȚEANĂ GORJ	bun propriu	

3. SARCINI / DEZMEMBRĂMINTE													
Titular			Data nașterii / CUI	Domiciliu / Sediul	Tipul sarcinii sau al dezmembrămintelor dreptului de proprietate	Cota parte	Identificator entitate asociată	Act juridic			Valoare ipotecă	Tip monedă	
Nume / Denumire	Inițiala tatălui	Prenume						Tip act	Nr. act / data	Emitent			
-	-	-	-	-	-	-	-	-	-	-	-	-	

4. NOTĂRI, PROCESE, INTERDICȚII					5. OBSERVAȚII		
Tipul notării	Tip act	Nr. act / data	Emitent	Identificator entitate asociată	Imobil împrejmuit / neîmprejmuit	Imobil contestat / necontestat	Alte observații
-	-	-	-	-	Neîmprejmuit		





## REGISTRUL CADASTRAL AL IMOBILELOR

ANEXA Nr. 2

UAT Târgu Jiu

Zonă cooperativizată/necooperativizată (Co)

Sector cadastral nr. 128

1. DESCRIEREA IMOBILULUI																
DATE TEREN											DATE CONSTRUCȚII					
Identificator teren	Adresă imobil	Număr cadastral	Nr. CF	Suprafața măsurată	Intravilan / extra.(I/E)	Nr. top.	Nr. tarla	Nr. parcelă	Categorie folosință	Suprafața parcelă	Identificator construcție	Cod grupă destinație	Suprafața construită	Nr. niveluri	Nr. CF	Constr. cu acte (DA/NU)
334	Loc. Târgu Jiu, UAT Târgu Jiu, Jud. GORJ		42554	712	I		225	13/4	A	523						
					E		225	17/2	A	190						

2. PROPRIETATEA / POSESIA													
Titularul dreptului / posesiei			Data nașterii / CUI	Domiciliu / Sediul	Cota parte	Identificator entitate asociată	Cotă parte teren UI	Mod de dobândire	Act juridic			Obs. privitoare la proprietar	
Nume / Denumire	Inițiala tatălui	Prenume							Tip act	Nr. act / data	Emitent		
CIRCIU		LORENA MIHAELA	16.02.1984	Loc. Târgu Jiu, Jud. GORJ	1/1	334		Convenție	act notarial	act notarial nr.5173 / 21.10.2010	NP BADEA SILVIA	, bun propriu	

3. SARCINI / DEZMEMBRĂMINTE														
Titular			Data nașterii / CUI	Domiciliu / Sediul	Tipul sarcinii sau al dezmembrămintelor dreptului de proprietate	Cota parte	Identificator entitate asociată	Act juridic			Valoare ipotecă	Tip monedă		
Nume / Denumire	Inițiala tatălui	Prenume						Tip act	Nr. act / data	Emitent				
					Servitute		334	act notarial	act notarial nr.5975 / 30.11.2010	NP BADEA SILVIA				

4. NOTĂRI, PROCESE, INTERDICȚII					5. OBSERVAȚII		
Tipul notării	Tip act	Nr. act/ data	Emitent	Identificator entitate asociată	Imobil împrejmuit/ neîmprejmuit	Imobil contestat/ necontestat	Alte observații
-	-	-	-	-	Neîmprejmuit		



## REGISTRUL CADASTRAL AL IMOBILELOR

ANEXA Nr. 2

UAT Târgu Jiu

Zonă cooperativizată/necooperativizată (Co)

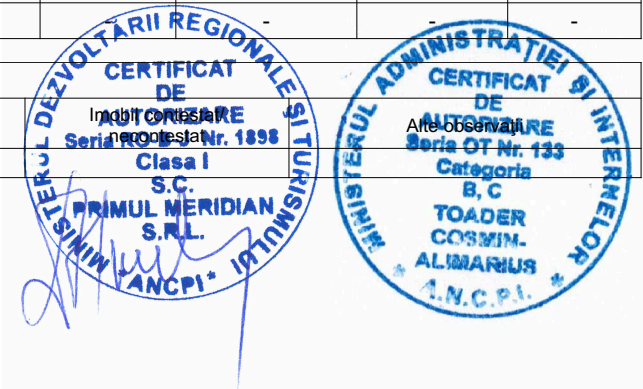
Sector cadastral nr. 128

1. DESCRIEREA IMOBILULUI																
DATE TEREN											DATE CONSTRUCȚII					
Identificator teren	Adresă imobil	Număr cadastral	Nr. CF	Suprafața măsurată	Intravilan / extra.(// E)	Nr. top.	Nr. tarla	Nr. parcelă	Categorie folosință	Suprafața parcelă	Identificator construcție	Cod grupă destinație	Suprafața construită	Nr. niveluri	Nr. CF	Constr. cu acte (DA/NU)
335	Loc. Târgu Jiu, Str. Ana Ipatescu, Nr.201, UAT Târgu Jiu, Jud. GORJ		42550	564	I		224a	13/4	CC	564	C1	CL	81	2	42550-C1	DA
									C2	CA	24	1	42550	NU		

2. PROPRIETATEA / POSESIA													
Titularul dreptului / posesiei			Data nașterii / CUI	Domiciliu / Sediu	Cota parte	Identificator entitate asociată	Cotă parte teren UI	Mod de dobândire	Act juridic			Obs. privitoare la proprietar	
Nume / Denumire	Inițiala tatălui	Prenume							Tip act	Nr. act / data	Emitent		
CLENCIU		CONSTANTIN	22.05.1965	Loc. Târgu Jiu, Str. 22 Decembrie 1989, Nr.30, Bl.30, Sc.3, Et.1, Ap.5, Jud. GORJ	1/1	335	Convenție	act notarial	contract de vanzare cumparare aut nr.5949 / 29.11.2010	NP BADEA SILVIA	bun comun		
CLENCIU		GABRIELA	25.09.1967	Loc. Târgu Jiu, Str. 22 Decembrie 1989, Nr.30, Bl.30, Sc.3, Et.1, Ap.5, Jud. GORJ									
CLENCIU		CONSTANTIN	22.05.1965	Loc. Târgu Jiu, Str. 22 Decembrie 1989, Nr.30, Bl.30, Sc.3, Et.1, Ap.5, Jud. GORJ	1/1	C1	Construire	act administrativ	act administrativ nr.452 / 22.08.2011	PRIMARIA TARGUL JIU	bun comun		
CLENCIU		GABRIELA	25.09.1967	Loc. Târgu Jiu, Str. 22 Decembrie 1989, Nr.30, Bl.30, Sc.3, Et.1, Ap.5, Jud. GORJ									

3. SARCINI / DEZMEMBRĂMINTE												
Titular			Data nașterii / CUI	Domiciliu / Sediu	Tipul sarcinii sau al dezmembrămintelor dreptului de proprietate	Cota parte	Identificator entitate asociată	Act juridic			Valoare ipotecă	Tip monedă
Nume / Denumire	Inițiala tatălui	Prenume						Tip act	Nr. act / data	Emitent		
-	-	-	-	-	-	-	-	-	-	-	-	-

4. NOTĂRI, PROCESE, INTERDICȚII					5. OBSERVAȚII	
Tipul notării	Tip act	Nr. act/data	Emitent	Identificator entitate asociată	Imobil împrejmuit/ neîmprejmuit	Observații
-	-	-	-	-	Neîmprejmuit	



## REGISTRUL CADASTRAL AL IMOBILELOR

ANEXA Nr. 2

UAT Târgu Jiu  
Zonă cooperativizată/necooperativizată (Co)

Sector cadastral nr. 128

1. DESCRIEREA IMOBILULUI																
DATE TEREN											DATE CONSTRUCȚII					
Identificator teren	Adresă imobil	Număr cadastral	Nr. CF	Suprafața măsurată	Intravilan / extra.(I/E)	Nr. top.	Nr. tarla	Nr. parcelă	Categorie folosință	Suprafață parcelă	Identificator construcție	Cod grupă destinație	Suprafața construită	Nr. niveluri	Nr. CF	Constr. cu acte (DA/NU)
336	Loc. Târgu Jiu, UAT Târgu Jiu, Jud. GORJ		42551	622	I		224a	13/4	A	622						

2. PROPRIETATEA / POSESIA													
Titularul dreptului / posesiei			Data nașterii / CUI	Domiciliu / Sediu	Cota parte	Identificator entitate asociată	Cotă parte teren UI	Mod de dobândire	Act juridic			Obs. privitoare la proprietar	
Nume / Denumire	Inițiala tatălui	Prenume							Tip act	Nr. act / data	Emitent		
CIRCIU		LORENA MIHAELA	16.02.1984	Loc. Târgu Jiu, Jud. GORJ	1/1	336		Convenție	act notarial	act notarial nr.5173 / 21.10.2010	NP BADEA SILVIA	, bun propriu	

3. SARCINI / DEZMEMBRĂMINTE												
Titular			Data nașterii / CUI	Domiciliu / Sediu	Tipul sarcinii sau al dezmembrămintelor dreptului de proprietate	Cota parte	Identificator entitate asociată	Act juridic			Valoare ipotecă	Tip monedă
Nume / Denumire	Inițiala tatălui	Prenume						Tip act	Nr. act / data	Emitent		
-	-	-	-	-	-	-	-	-	-	-	-	-

4. NOTĂRI, PROCESE, INTERDICȚII					5. OBSERVAȚII		
Tipul notării	Tip act	Nr. act/ data	Emitent	Identificator entitate asociată	Imobil împrejmuit/ neîmprejmuit	Imobil contestat/ necontestat	Alte observații
-	-	-	-	-	Neîmprejmuit		



## REGISTRUL CADASTRAL AL IMOBILELOR

ANEXA Nr. 2

UAT Târgu Jiu  
Zonă cooperativizată/necooperativizată (Co)

Sector cadastral nr. 128

1. DESCRIEREA IMOBILULUI																
DATE TEREN											DATE CONSTRUCȚII					
Identificator teren	Adresă imobil	Număr cadastral	Nr. CF	Suprafața măsurată	Intravilan / extra.(I/E)	Nr. top.	Nr. tarla	Nr. parcelă	Categorie folosință	Suprafață parcelă	Identificator construcție	Cod grupă destinație	Suprafața construită	Nr. niveluri	Nr. CF	Constr. cu acte (DA/NU)
337	Loc. Târgu Jiu, UAT Târgu Jiu, Jud. GORJ		42552	620	I		224a	13/4	A	620						

2. PROPRIETATEA / POSESIA													
Titularul dreptului / posesiei			Data nașterii / CUI	Domiciliu / Sediul	Cota parte	Identificator entitate asociată	Cotă parte teren UI	Mod de dobândire	Act juridic			Obs. privitoare la proprietar	
Nume / Denumire	Inițiala tatălui	Prenume							Tip act	Nr. act / data	Emitent		
CIRCIU		LORENA MIHAELA	16.02.1984	Loc. Târgu Jiu, Jud. GORJ	1/1	337		Convenție	act notarial	act notarial nr.5173 / 21.10.2010	NP BADEA SILVIA	, bun propriu	

3. SARCINI / DEZMEMBRĂMINTE												
Titular			Data nașterii / CUI	Domiciliu / Sediul	Tipul sarcinii sau al dezmembrămintelor dreptului de proprietate	Cota parte	Identificator entitate asociată	Act juridic			Valoare ipotecă	Tip monedă
Nume / Denumire	Inițiala tatălui	Prenume						Tip act	Nr. act / data	Emitent		
-	-	-	-	-	-	-	-	-	-	-	-	-

4. NOTĂRI, PROCESE, INTERDICȚII					5. OBSERVAȚII		
Tipul notării	Tip act	Nr. act/ data	Emitent	Identificator entitate asociată	Imobil împrejmuit/ neîmprejmuit	Imobil contestat/ necontestat	Alte observații
-	-	-	-	-	Neîmprejmuit		



## REGISTRUL CADASTRAL AL IMOBILELOR

ANEXA Nr. 2

UAT Târgu Jiu

Zonă cooperativizată/necooperativizată (Co)


Sector cadastral nr. 128

1. DESCRIEREA IMOBILULUI																
DATE TEREN										DATE CONSTRUCȚII						
Identificator teren	Adresă imobil	Număr cadastral	Nr. CF	Suprafața măsurată	Intravilan / extra.(// E)	Nr. top.	Nr. tarla	Nr. parcelă	Categorie folosință	Suprafața parcelă	Identificator construcție	Cod grupă destinație	Suprafața construită	Nr. niveluri	Nr. CF	Constr. cu acte (DA/NU)
338	Tarla: 225, Parcela: 17/2		42553	1000	E		225	17/2	CC	1000	C1	CL	120	1	42553-C1	DA
											C2	CA	77	1	42553-C2	DA

2. PROPRIETATEA / POESIA													
Titularul dreptului / posesiei			Data nașterii / CUI	Domiciliu / Sediul	Cota parte	Identificator entitate asociată	Cotă parte teren UI	Mod de dobândire	Act juridic			Obs. privitoare la proprietar	
Nume / Denumire	Inițiala tatălui	Prenume							Tip act	Nr. act / data	Emitent		
TEHEI NICOLAESCU		ELENA	16.06.1959	Loc. Târgu Carbonești, Str. Padurea Mamului, Bl.7, Sc.1, Et.2, Ap.8, Jud. GORJ	1/1	338		Convenție	act notarial	5975 / 30.11.2010	NP BADEA SILVIA	bun comun	
TEHEI NICOLAESCU		VICTOR	27.10.1960	Loc. Târgu Carbonești, Str. Padurea Mamului, Bl.7, Sc.1, Et.2, Ap.8, Jud. GORJ									
						338			act notarial	5975 / 30.11.2010	NP BADEA SILVIA		
TEHEI NICOLAESCU		ELENA	16.06.1959	Loc. Târgu Carbonești, Str. Padurea Mamului, Bl.7, Sc.1, Et.2, Ap.8, Jud. GORJ	1/1	C1, C2		Lege	act normativ	Legea nr.7 / 24.06.1996	PARLAMENTUL ROMANIEI	bun comun	
TEHEI NICOLAESCU		VICTOR	27.10.1960	Loc. Târgu Carbonești, Str. Padurea Mamului, Bl.7, Sc.1, Et.2, Ap.8, Jud. GORJ									

3. SARCINI / DEZMEMBRĂMINTE												
Titular			Data nașterii / CUI	Domiciliu / Sediul	Tipul sarcinii sau al dezmembrămintelor dreptului de proprietate	Cota parte	Identificator entitate asociată	Act juridic			Valoare ipotecă	Tip monedă
Nume / Denumire	Inițiala tatălui	Prenume						Tip act	Nr. act / data	Emitent		
-	-	-	-	-	-	-	-	-	-	-	-	-

4. NOTĂRI, PROCESE, INTERDICȚII					5. OBSERVAȚII	
Tipul notării	Tip act	Nr. act / data	Emitent	Identificator entitate asociată	Imobil împrejmuit / neîmprejmuit	Imobil construit / neconstruit
-	-	-	-	-	Neîmprejmuit	



## REGISTRUL CADASTRAL AL IMOBILELOR

ANEXA Nr. 2

UAT Târgu Jiu

Zonă cooperativizată/necooperativizată (Co)

Sector cadastral nr. 128

1. DESCRIEREA IMOBILULUI																
DATE TEREN											DATE CONSTRUCȚII					
Identificator teren	Adresă imobil	Număr cadastral	Nr. CF	Suprafața măsurată	Intravilan / extra.(I/E)	Nr. top.	Nr. tarla	Nr. parcelă	Categorie folosință	Suprafața parcelă	Identificator construcție	Cod grupă destinație	Suprafața construită	Nr. niveluri	Nr. CF	Constr. cu acte (DA/NU)
339	Loc. Târgu Jiu, UAT Târgu Jiu, Jud. GORJ	7842	48877	1267	I		224a	17/1	A	1267						

2. PROPRIETATEA / POSESIA													
Titularul dreptului / posesiei			Data nașterii / CUI	Domiciliu / Sediul	Cota parte	Identificator entitate asociată	Cotă parte teren UI	Mod de dobândire	Act juridic			Obs. privitoare la proprietar	
Nume / Denumire	Inițiala tatălui	Prenume							Tip act	Nr. act / data	Emitent		
CIOCA		CONSTANTIN		Loc. Târgu Jiu, Jud. GORJ	1/1	339	Convenție	act notarial	173 / 31.01.2007	NP RALUCA NICOLITA DAVITOIU			
CIOCA		GEORGETA		Loc. Târgu Jiu, Jud. GORJ							BUN COMUN		

3. SARCINI / DEZMEMBRĂMINTE												
Titular			Data nașterii / CUI	Domiciliu / Sediul	Tipul sarcinii sau al dezmembrămintelor dreptului de proprietate	Cota parte	Identificator entitate asociată	Act juridic			Valoare ipotecă	Tip monedă
Nume / Denumire	Inițiala tatălui	Prenume						Tip act	Nr. act / data	Emitent		
-	-	-	-	-	-	-	-	-	-	-	-	-

4. NOTĂRI, PROCESE, INTERDICȚII					5. OBSERVAȚII			
Tipul notării	Tip act	Nr. act/ data	Emitent	Identificator entitate asociată	Imobil împrejmuit/ neîmprejmuit	Imobil contestat/ necontestat	Alte observații	
-	-	-	-	-	Neîmprejmuit			



## REGISTRUL CADASTRAL AL IMOBILELOR

ANEXA Nr. 2

UAT Târgu Jiu  
Zonă cooperativizată/necooperativizată (Co)

Sector cadastral nr. 128

1. DESCRIEREA IMOBILULUI																
DATE TEREN											DATE CONSTRUCȚII					
Identificator teren	Adresă imobil	Număr cadastral	Nr. CF	Suprafața măsurată	Intravilan / extra.(I/E)	Nr. top.	Nr. tarla	Nr. parcelă	Categorie folosință	Suprafața parcelă	Identificator construcție	Cod grupă destinație	Suprafața construită	Nr. niveluri	Nr. CF	Constr. cu acte (DA/NU)
340	Loc. Târgu Jiu, UAT Târgu Jiu, Jud. GORJ	7843	51760	1110	I		224	17/1	A	1110						

2. PROPRIETATEA / POSESIA													
Titularul dreptului / posesiei			Data nașterii / CUI	Domiciliu / Sediul	Cota parte	Identificator entitate asociată	Cotă parte teren UI	Mod de dobândire	Act juridic			Obs. privitoare la proprietar	
Nume / Denumire	Inițiala tatălui	Prenume							Tip act	Nr. act / data	Emitent		
CIOCA		CONSTANTIN		Loc. Târgu Jiu, Jud. GORJ	1/1	340	Convenție	act notarial	act notarial nr.173 / 31.01.2007	NP RALUCA NICOLITA DAVITOIU			
CIOCA		GEORGETA		Loc. Târgu Jiu, Jud. GORJ							BUN COMUN		

3. SARCINI / DEZMEMBRĂMINTE												
Titular			Data nașterii / CUI	Domiciliu / Sediul	Tipul sarcinii sau al dezmembrămintelor dreptului de proprietate	Cota parte	Identificator entitate asociată	Act juridic			Valoare ipotecă	Tip monedă
Nume / Denumire	Inițiala tatălui	Prenume						Tip act	Nr. act / data	Emitent		
-	-	-	-	-	-	-	-	-	-	-	-	-

4. NOTĂRI, PROCESE, INTERDICȚII					5. OBSERVAȚII			
Tipul notării	Tip act	Nr. act/ data	Emitent	Identificator entitate asociată	Imobil împrejmuit/ neîmprejmuit	Imobil contestat/ necontestat	Alte observații	
-	-	-	-	-	Neîmprejmuit			



## REGISTRUL CADASTRAL AL IMOBILELOR

ANEXA Nr. 2

UAT Târgu Jiu

Zonă cooperativizată/necooperativizată (Co)

Sector cadastral nr. 128

1. DESCRIEREA IMOBILULUI																
DATE TEREN											DATE CONSTRUCȚII					
Identificator teren	Adresă imobil	Număr cadastral	Nr. CF	Suprafața măsurată	Intravilan / extra.(I/E)	Nr. top.	Nr. tarla	Nr. parcelă	Categorie folosință	Suprafața parcelă	Identificator construcție	Cod grupă destinație	Suprafața construită	Nr. niveluri	Nr. CF	Constr. cu acte (DA/NU)
341	Loc. Târgu Jiu, UAT Târgu Jiu, Jud. GORJ	8600	48876	2351	I		224	13/1/2	A	1436						
					E		224a	13/1	A	915						

2. PROPRIETATEA / POSESIA													
Titularul dreptului / posesiei			Data nașterii / CUI	Domiciliu / Sediul	Cota parte	Identificator entitate asociată	Cotă parte teren UI	Mod de dobândire	Act juridic			Obs. privitoare la proprietar	
Nume / Denumire	Inițiala tatălui	Prenume							Tip act	Nr. act / data	Emitent		
SAFTESCU		ION	11.12.1938	Loc. Târgu Jiu, Jud. GORJ	1/1	341		Lege	act administrativ	titlu de proprietate nr.1505947 / 12.01.2007	COMISIA JUDETEANA GORJ	bun propriu	

3. SARCINI / DEZMEMBRĂMINTE													
Titular			Data nașterii / CUI	Domiciliu / Sediul	Tipul sarcinii sau al dezmembrămintelor dreptului de proprietate	Cota parte	Identificator entitate asociată	Act juridic			Valoare ipotecă	Tip monedă	
Nume / Denumire	Inițiala tatălui	Prenume						Tip act	Nr. act / data	Emitent			
-	-	-	-	-	-	-	-	-	-	-	-	-	

4. NOTĂRI, PROCESE, INTERDICȚII					5. OBSERVAȚII		
Tipul notării	Tip act	Nr. act/ data	Emitent	Identificator entitate asociată	Imobil împrejmuit/ neîmprejmuit	Imobil contestat/ necontestat	Alte observații
-	-	-	-	-	Neîmprejmuit		





## REGISTRUL CADASTRAL AL IMOBILELOR

ANEXA Nr. 2

UAT Târgu Jiu

Zonă cooperativizată/necooperativizată (Co)

Sector cadastral nr. 128

1. DESCRIEREA IMOBILULUI																
DATE TEREN											DATE CONSTRUCȚII					
Identificator teren	Adresă imobil	Număr cadastral	Nr. CF	Suprafața măsurată	Intravilan / extra.(// E)	Nr. top.	Nr. tarla	Nr. parcelă	Categorie folosință	Suprafață parcelă	Identificator construcție	Cod grupă destinație	Suprafața construită	Nr. niveluri	Nr. CF	Constr. cu acte (DA/NU)
342	Loc. Târgu Jiu, Nr.183, UAT Târgu Jiu, Jud. GORJ			1964	I		225a	15/2/2	A	1964						

2. PROPRIETATEA / POSESIA													
Titularul dreptului / posesiei			Data nașterii / CUI	Domiciliu / Sediu	Cota parte	Identificator entitate asociată	Cotă parte teren UI	Mod de dobândire	Act juridic			Obs. privitoare la proprietar	
Nume / Denumire	Inițiala tatălui	Prenume							Tip act	Nr. act / data	Emitent		
CIULAVU		IACOB		Loc. Târgu Jiu, Jud. GORJ	1/1	342		Reconstituire	act administrativ	titlu de proprietate nr.1515431 / 29.01.2009	COMISIA JUDEȚEANĂ GORJ		

3. SARCINI / DEZMEMBRĂMINTE												
Titular			Data nașterii / CUI	Domiciliu / Sediu	Tipul sarcinii sau al dezmembrămintelor dreptului de proprietate	Cota parte	Identificator entitate asociată	Act juridic			Valoare ipotecă	Tip monedă
Nume / Denumire	Inițiala tatălui	Prenume						Tip act	Nr. act / data	Emitent		
-	-	-	-	-	-	-	-	-	-	-	-	-

4. NOTĂRI, PROCESE, INTERDICȚII					5. OBSERVAȚII		
Tipul notării	Tip act	Nr. act/ data	Emitent	Identificator entitate asociată	Imobil împrejmuit/ neîmprejmuit	Imobil contestat/ necontestat	Alte observații
-	-	-	-	-	Neîmprejmuit		



## REGISTRUL CADASTRAL AL IMOBILELOR

ANEXA Nr. 2

UAT Târgu Jiu

Zonă cooperativizată/necooperativizată (Co)

Sector cadastral nr. 128

1. DESCRIEREA IMOBILULUI																
DATE TEREN											DATE CONSTRUCȚII					
Identificator teren	Adresă imobil	Număr cadastral	Nr. CF	Suprafața măsurată	Intravilan / extra.(I/E)	Nr. top.	Nr. tarla	Nr. parcelă	Categorie folosință	Suprafața parcelă	Identificator construcție	Cod grupă destinație	Suprafața construită	Nr. niveluri	Nr. CF	Constr. cu acte (DA/NU)
343	Tarla: 225, Parcela: 15/3			7515	E		225	15/3	A	7515						

2. PROPRIETATEA / POSESIA													
Titularul dreptului / posesiei			Data nașterii / CUI	Domiciliu / Sediul	Cota parte	Identificator entitate asociată	Cotă parte teren UI	Mod de dobândire	Act juridic			Obs. privitoare la proprietar	
Nume / Denumire	Inițiala tatălui	Prenume							Tip act	Nr. act / data	Emitent		
CIULAVU		IACOB		Loc. Târgu Jiu, Jud. GORJ	1/1	343		Reconstituire	act administrativ	titlu de proprietate nr.1515431 / 29.01.2009	COMISIA JUDEȚEANĂ GORJ		

3. SARCINI / DEZMEMBRĂMINTE												
Titular			Data nașterii / CUI	Domiciliu / Sediul	Tipul sarcinii sau al dezmembrămintelor dreptului de proprietate	Cota parte	Identificator entitate asociată	Act juridic			Valoare ipotecă	Tip monedă
Nume / Denumire	Inițiala tatălui	Prenume						Tip act	Nr. act / data	Emitent		
-	-	-	-	-	-	-	-	-	-	-	-	-

4. NOTĂRI, PROCESE, INTERDICȚII					5. OBSERVAȚII		
Tipul notării	Tip act	Nr. act/ data	Emitent	Identificator entitate asociată	Imobil împrejmuit/ neîmprejmuit	Imobil contestat/ necontestat	Alte observații
-	-	-	-	-	Neîmprejmuit		



## REGISTRUL CADASTRAL AL IMOBILELOR

ANEXA Nr. 2

UAT Târgu Jiu  
Zonă cooperativizată/necooperativizată (Co)


Sector cadastral nr. 128

1. DESCRIEREA IMOBILULUI																
DATE TEREN											DATE CONSTRUCȚII					
Identificator teren	Adresă imobil	Număr cadastral	Nr. CF	Suprafața măsurată	Intravilan / extra.(// E)	Nr. top.	Nr. tarla	Nr. parcelă	Categorie folosință	Suprafață parcelă	Identificator construcție	Cod grupă destinație	Suprafața construită	Nr. niveluri	Nr. CF	Constr. cu acte (DA/NU)
344	Loc. Târgu Jiu, Str. Ana Ipatescu, Nr.181, UAT Târgu Jiu, Jud. GORJ	3164/2	51782	839	I		224	14/1	CC	401	C1	CL	78	2	51782-C1	DA
					I		224	14/2	A	438						

2. PROPRIETATEA / POSESIA													
Titularul dreptului / posesiei			Data nașterii / CUI	Domiciliu / Sedi	Cota parte	Identificator entitate asociată	Cotă parte teren UI	Mod de dobândire	Act juridic			Obs. privitoare la proprietar	
Nume / Denumire	Inițiala tatălui	Prenume							Tip act	Nr. act / data	Emitent		
CIOCEA PREDAN		CRISTIAN	05.05.1968	Loc. Târgu Jiu, Jud. GORJ	1/1	344		Convenție	act notarial	act notarial nr.3364 / 25.03.2002	NP CLAUDIA ELENA CALINA		
CIOCEA PREDAN		MARIA	14.10.1970	Loc. Târgu Jiu, Str. Ana Ipatescu, Nr.181, Jud. GORJ								bun comun	
CIOCEA PREDAN		CRISTIAN	05.05.1968	Loc. Târgu Jiu, Jud. GORJ	1/1	C1		Construire					
CIOCEA PREDAN		MARIA	14.10.1970	Loc. Târgu Jiu, Str. Ana Ipatescu, Nr.181, Jud. GORJ								bun comun	

3. SARCINI / DEZMEMBRĂMINTE												
Titular			Data nașterii / CUI	Domiciliu / Sedi	Tipul sarcinii sau al dezmembrămintelor dreptului de proprietate	Cota parte	Identificator entitate asociată	Act juridic			Valoare ipotecă	Tip monedă
Nume / Denumire	Inițiala tatălui	Prenume						Tip act	Nr. act / data	Emitent		
-	-	-	-	-	-	-	-	-	-	-	-	-

4. NOTĂRI, PROCESE, INTERDICȚII						5. OBSERVAȚII		
Tipul notării	Tip act	Nr. act/ data	Emitent	Identificator entitate asociată	Imobil împrejmuit/ neîmprejmuit	Imobil contestat/ necontestat	Alte observații	
-	-	-	-	-	Împrejmuit			



## REGISTRUL CADASTRAL AL IMOBILELOR

ANEXA Nr. 2

UAT Târgu Jiu

Zonă cooperativizată/necooperativizată (Co)


Sector cadastral nr. 128

1. DESCRIEREA IMOBILULUI																
DATE TEREN											DATE CONSTRUCȚII					
Identificator teren	Adresă imobil	Număr cadastral	Nr. CF	Suprafața măsurată	Intravilan / extra.(I/E)	Nr. top.	Nr. tarla	Nr. parcelă	Categorie folosință	Suprafață parcelă	Identificator construcție	Cod grupă destinație	Suprafața construită	Nr. niveluri	Nr. CF	Constr. cu acte (DA/NU)
345	Tarla: 224, Parcela: 14/3	3165/1	45250	399	E		224	14/3	A	399						

2. PROPRIETATEA / POSESIA													
Titularul dreptului / posesiei			Data nașterii / CUI	Domiciliu / Sediul	Cota parte	Identificator entitate asociată	Cotă parte teren UI	Mod de dobândire	Act juridic			Obs. privitoare la proprietar	
Nume / Denumire	Inițiala tatălui	Prenume							Tip act	Nr. act / data	Emitent		
CIOCEA PREDAN		CRISTIAN	05.05.1968	Loc. Târgu Jiu, Jud. GORJ	3/8	345		Succesiune	act notarial	act notarial nr.15 / 11.05.2015	NP CHIVU RACEANU MARIA		
CIOCEA PREDAN		MIREL	25.09.1969	Loc. Târgu Jiu, Jud. GORJ	3/8	345		Succesiune	act notarial	act notarial nr.15 / 11.05.2015	NP CHIVU RACEANU MARIA	bun propriu	
CIOCEA PREDAN		CRISTIAN	05.05.1968	Loc. Târgu Jiu, Jud. GORJ	1/8	345		Convenție	act notarial	act notarial nr.566 / 25.05.2015	NP CHIVU RACEANU MARIA	căsătorit cu	
CIOCEA PREDAN		MARIA	14.10.1970	Loc. Târgu Jiu, Jud. GORJ								bun comun	
CIOCEA PREDAN		MARILENA DOINA	05.07.1970	Loc. Târgu Jiu, Jud. GORJ	1/8	345		Convenție	act notarial	act notarial nr.566 / 25.05.2015	NP CHIVU RACEANU MARIA	bun comun	
CIOCEA PREDAN		MIREL	25.09.1969	Loc. Târgu Jiu, Jud. GORJ								căsătorit cu	

3. SARCINI / DEZMEMBRĂMINTE												
Titular			Data nașterii / CUI	Domiciliu / Sediul	Tipul sarcinii sau al dezmembrămintelor dreptului de proprietate	Cota parte	Identificator entitate asociată	Act juridic			Valoare ipotecă	Tip monedă
Nume / Denumire	Inițiala tatălui	Prenume						Tip act	Nr. act / data	Emitent		
-	-	-	-	-	-	-	-	-	-	-	-	-

4. NOTĂRI, PROCESE, INTERDICȚII					5. OBSERVAȚII		
Tipul notării	Tip act	Nr. act/ data	Emitent	Identificator entitate asociată	Imobil împrejmuit/ neîmprejmuit	Imobil contestat/ necontestat	Alte observații
Se noteaza actul de lichidare a regimului comunitatii legale privind cota parti din imobilul descris la A1, după cum urmeaza	act notarial	act notarial nr.626 / 17.02.2012	NP BADEA SILVIA	345	Neîmprejmuit		



## REGISTRUL CADASTRAL AL IMOBILELOR

ANEXA Nr. 2

UAT Târgu Jiu

Zonă cooperativizată/necooperativizată (Co)

Sector cadastral nr. 128

1. DESCRIEREA IMOBILULUI																
DATE TEREN											DATE CONSTRUCȚII					
Identificator teren	Adresă imobil	Număr cadastral	Nr. CF	Suprafața măsurată	Intravilan / extra.(I/E)	Nr. top.	Nr. tarla	Nr. parcelă	Categorie folosință	Suprafață parcelă	Identificator construcție	Cod grupă destinație	Suprafața construită	Nr. niveluri	Nr. CF	Constr. cu acte (DA/NU)
346	Loc. Târgu Jiu, Str. Ana Ipatescu, Nr.181A, UAT Târgu Jiu, Jud. GORJ	3164/1	45245	874	I		224	14/4	CC	433	C1	CL	80	2	45245-C1	DA
					I		224	14/5	A	441						

2. PROPRIETATEA / POSESIA													
Titularul dreptului / posesiei			Data nașterii / CUI	Domiciliu / Sediul	Cota parte	Identificator entitate asociată	Cotă parte teren UI	Mod de dobândire	Act juridic			Obs. privitoare la proprietar	
Nume / Denumire	Inițiala tatălui	Prenume							Tip act	Nr. act / data	Emitent		
BIRAU		ADRIAN ALEXANDRU	01.03.1997	Loc. Strehaia, Str. Sit Stroescu, Nr.17, Jud. MEHEDINȚI	1/1	346, C1		Convenție	act notarial	57 / 20.01.2017	NP CHIVU RACEANU MARIA	bun propriu	

3. SARCINI / DEZMEMBRĂMINTE												
Titular			Data nașterii / CUI	Domiciliu / Sediul	Tipul sarcinii sau al dezmembrămintelor dreptului de proprietate	Cota parte	Identificator entitate asociată	Act juridic			Valoare ipotecă	Tip monedă
Nume / Denumire	Inițiala tatălui	Prenume						Tip act	Nr. act / data	Emitent		
-	-	-	-	-	-	-	-	-	-	-	-	-

4. NOTĂRI, PROCESE, INTERDICȚII					5. OBSERVAȚII		
Tipul notării	Tip act	Nr. act / data	Emitent	Identificator entitate asociată	Imobil împrejmuit / neîmprejmuit	Imobil contestat / necontestat	Alte observații
-	-	-	-	-	Neîmprejmuit		



## REGISTRUL CADASTRAL AL IMOBILELOR

ANEXA Nr. 2

UAT Târgu Jiu  
Zonă cooperativizată/necooperativizată (Co)

Sector cadastral nr. 128

1. DESCRIEREA IMOBILULUI																
DATE TEREN											DATE CONSTRUCȚII					
Identificator teren	Adresă imobil	Număr cadastral	Nr. CF	Suprafața măsurată	Intravilan / extra.(I/E)	Nr. top.	Nr. tarla	Nr. parcelă	Categorie folosință	Suprafața parcelă	Identificator construcție	Cod grupă destinație	Suprafața construită	Nr. niveluri	Nr. CF	Constr. cu acte (DA/NU)
347	Loc. Târgu Jiu, Str. Ana Ipatescu, Nr.181, UAT Târgu Jiu, Jud. GORJ	3165/2	51759	401	I		224	14/6	A	401						

2. PROPRIETATEA / POSESIA													
Titularul dreptului / posesiei			Data nașterii / CUI	Domiciliu / Sediul	Cota parte	Identificator entitate asociată	Cotă parte teren UI	Mod de dobândire	Act juridic			Obs. privitoare la proprietar	
Nume / Denumire	Inițiala tatălui	Prenume							Tip act	Nr. act / data	Emitent		
CIOCEA PREDAN		CRISTIAN	05.05.1968	Loc. Târgu Jiu, Jud. GORJ	1/1	347	Convenție	act notarial	3364 / 25.03.2002	NP CHIVU RACEANU MARIA	bun comun		
CIOCEA PREDAN		MARIA	14.10.1970	Loc. Târgu Jiu, Jud. GORJ									

3. SARCINI / DEZMEMBRĂMINTE												
Titular			Data nașterii / CUI	Domiciliu / Sediul	Tipul sarcinii sau al dezmembrămintelor dreptului de proprietate	Cota parte	Identificator entitate asociată	Act juridic			Valoare ipotecă	Tip monedă
Nume / Denumire	Inițiala tatălui	Prenume						Tip act	Nr. act / data	Emitent		
-	-	-	-	-	-	-	-	-	-	-	-	-

4. NOTĂRI, PROCESE, INTERDICȚII					5. OBSERVAȚII		
Tipul notării	Tip act	Nr. act/ data	Emitent	Identificator entitate asociată	Imobil împrejmuit/ neîmprejmuit	Imobil contestat/ necontestat	Alte observații
-	-	-	-	-	Împrejmuit		



## REGISTRUL CADASTRAL AL IMOBILELOR

ANEXA Nr. 2

UAT Târgu Jiu  
Zonă cooperativizată/necooperativizată (Co)

Sector cadastral nr. 128

1. DESCRIEREA IMOBILULUI																
DATE TEREN											DATE CONSTRUCȚII					
Identificator teren	Adresă imobil	Număr cadastral	Nr. CF	Suprafața măsurată	Intravilan / extra.(I/E)	Nr. top.	Nr. tarla	Nr. parcelă	Categorie folosință	Suprafață parcelă	Identificator construcție	Cod grupă destinație	Suprafața construită	Nr. niveluri	Nr. CF	Constr. cu acte (DA/NU)
348	Loc. Târgu Jiu, UAT Târgu Jiu, Jud. GORJ	6212	51438	2000	I		225	3/1	A	2000						

2. PROPRIETATEA / POSESIA													
Titularul dreptului / posesiei			Data nașterii / CUI	Domiciliu / Sediu	Cota parte	Identificator entitate asociată	Cotă parte teren UI	Mod de dobândire	Act juridic			Obs. privitoare la proprietar	
Nume / Denumire	Inițiala tatălui	Prenume							Tip act	Nr. act / data	Emitent		
SC IBERMIX SRL			17998860	Loc. Târgu Jiu, Jud. GORJ	1/1	348		Convenție	act notarial	act notarial nr.6717 / 24.10.2005	NP MIRELA ALDOIU	bun propriu	

3. SARCINI / DEZMEMBRĂMINTE												
Titular			Data nașterii / CUI	Domiciliu / Sediu	Tipul sarcinii sau al dezmembrămintelor dreptului de proprietate	Cota parte	Identificator entitate asociată	Act juridic			Valoare ipotecă	Tip monedă
Nume / Denumire	Inițiala tatălui	Prenume						Tip act	Nr. act / data	Emitent		
-	-	-	-	-	-	-	-	-	-	-	-	-

4. NOTĂRI, PROCESE, INTERDICȚII					5. OBSERVAȚII		
Tipul notării	Tip act	Nr. act/ data	Emitent	Identificator entitate asociată	Imobil împrejmuit/ neîmprejmuit	Imobil contestat/ necontestat	Alte observații
-	-	-	-	-	Neîmprejmuit		



## REGISTRUL CADASTRAL AL IMOBILELOR

ANEXA Nr. 2

UAT Târgu Jiu

Zonă cooperativizată/necooperativizată (Co)

Sector cadastral nr. 128

1. DESCRIEREA IMOBILULUI																
DATE TEREN											DATE CONSTRUCȚII					
Identificator teren	Adresă imobil	Număr cadastral	Nr. CF	Suprafața măsurată	Intravilan / extra.(I/E)	Nr. top.	Nr. tarla	Nr. parcelă	Categorie folosință	Suprafața parcelă	Identificator construcție	Cod grupă destinație	Suprafața construită	Nr. niveluri	Nr. CF	Constr. cu acte (DA/NU)
349	Tarla: 224, Parcela: 13/1	6213	49815	4000	E		224	13/1	A	4000						

2. PROPRIETATEA / POSESIA													
Titularul dreptului / posesiei			Data nașterii / CUI	Domiciliu / Sediul	Cota parte	Identificator entitate asociată	Cotă parte teren UI	Mod de dobândire	Act juridic			Obs. privitoare la proprietar	
Nume / Denumire	Inițiala tatălui	Prenume							Tip act	Nr. act / data	Emitent		
SC IBERMIX SRL			17998860	Loc. Târgu Jiu, Jud. GORJ	1/1	349		Convenție	act notarial	act notarial nr.6717 / 24.10.2005	NP MIRELA ALDOIU	bun propriu	

3. SARCINI / DEZMEMBRĂMINTE													
Titular			Data nașterii / CUI	Domiciliu / Sediul	Tipul sarcinii sau al dezmembrămintelor dreptului de proprietate	Cota parte	Identificator entitate asociată	Act juridic			Valoare ipotecă	Tip monedă	
Nume / Denumire	Inițiala tatălui	Prenume						Tip act	Nr. act / data	Emitent			
-	-	-	-	-	-	-	-	-	-	-	-	-	

4. NOTĂRI, PROCESE, INTERDICȚII					5. OBSERVAȚII		
Tipul notării	Tip act	Nr. act/ data	Emitent	Identificator entitate asociată	Imobil împrejmuit/ neîmprejmuit	Imobil contestat/ necontestat	Alte observații
Se noteaza mentiunea imobil aflat sub incidenta art.3, alin.1 din Legea 17/2014	act normativ	17 / 07.03.2014	PARLAMENTUL ROMANIEI	349	Neîmprejmuit		





## REGISTRUL CADASTRAL AL IMOBILELOR

ANEXA Nr. 2

UAT Târgu Jiu

Zonă cooperativizată/necooperativizată (Co)

Sector cadastral nr. 128

1. DESCRIEREA IMOBILULUI																
DATE TEREN											DATE CONSTRUCȚII					
Identificator teren	Adresă imobil	Număr cadastral	Nr. CF	Suprafața măsurată	Intravilan / extra.(I/E)	Nr. top.	Nr. tarla	Nr. parcelă	Categorie folosință	Suprafață parcelă	Identificator construcție	Cod grupă destinație	Suprafața construită	Nr. niveluri	Nr. CF	Constr. cu acte (DA/NU)
351	Tarla: -, Parcela: 10			904	E			10	CC	904						

2. PROPRIETATEA / POSESIA													
Titularul dreptului / posesiei			Data nașterii / CUI	Domiciliu / Sediul	Cota parte	Identificator entitate asociată	Cotă parte teren UI	Mod de dobândire	Act juridic			Obs. privitoare la proprietar	
Nume / Denumire	Inițiala tatălui	Prenume							Tip act	Nr. act / data	Emitent		
MUNICIPIUL TARGU JIU			4956065	Loc. Târgu Jiu, Jud. GORJ	1/1	351		Lege	act normativ	LEGEA NR.7 / 24.06.1996	PARLAMENTUL ROMANIEI	Proprietar Neidentificat	

3. SARCINI / DEZMEMBRĂMINTE													
Titular			Data nașterii / CUI	Domiciliu / Sediul	Tipul sarcinii sau al dezmembrămintelor dreptului de proprietate	Cota parte	Identificator entitate asociată	Act juridic			Valoare ipotecă	Tip monedă	
Nume / Denumire	Inițiala tatălui	Prenume						Tip act	Nr. act / data	Emitent			
-	-	-	-	-	-	-	-	-	-	-	-	-	

4. NOTĂRI, PROCESE, INTERDICȚII					5. OBSERVAȚII		
Tipul notării	Tip act	Nr. act/ data	Emitent	Identificator entitate asociată	Imobil împrejmuit/ neîmprejmuit	Imobil contestat/ necontestat	Alte observații
-	-	-	-	-	Neîmprejmuit		CN 10



## REGISTRUL CADASTRAL AL IMOBILELOR

ANEXA Nr. 2

UAT Târgu Jiu

Zonă cooperativizată/necooperativizată (Co)

Sector cadastral nr. 128

1. DESCRIEREA IMOBILULUI																
DATE TEREN											DATE CONSTRUCȚII					
Identificator teren	Adresă imobil	Număr cadastral	Nr. CF	Suprafața măsurată	Intravilan / extra.(I/E)	Nr. top.	Nr. tarla	Nr. parcelă	Categorie folosință	Suprafață parcelă	Identificator construcție	Cod grupă destinație	Suprafața construită	Nr. niveluri	Nr. CF	Constr. cu acte (DA/NU)
352	Tarla: -, Parcela: 22/1			3076	E			22/1	DR	3076						

2. PROPRIETATEA / POSESIA													
Titularul dreptului / posesiei			Data nașterii / CUI	Domiciliu / Sediul	Cota parte	Identificator entitate asociată	Cotă parte teren UI	Mod de dobândire	Act juridic			Obs. privitoare la proprietar	
Nume / Denumire	Inițiala tatălui	Prenume							Tip act	Nr. act / data	Emitent		
MUNICIPIUL TARGU JIU			4956065	Loc. Târgu Jiu, Jud. GORJ	1/1	352		Lege	act normativ	LEGEA NR.7 / 24.06.1996	PARLAMENTUL ROMANIEI	Proprietar Neidentificat	

3. SARCINI / DEZMEMBRĂMINTE													
Titular			Data nașterii / CUI	Domiciliu / Sediul	Tipul sarcinii sau al dezmembrămintelor dreptului de proprietate	Cota parte	Identificator entitate asociată	Act juridic			Valoare ipotecă	Tip monedă	
Nume / Denumire	Inițiala tatălui	Prenume						Tip act	Nr. act / data	Emitent			
-	-	-	-	-	-	-	-	-	-	-	-	-	

4. NOTĂRI, PROCESE, INTERDICȚII					5. OBSERVAȚII		
Tipul notării	Tip act	Nr. act/ data	Emitent	Identificator entitate asociată	Imobil împrejmuit/ neîmprejmuit	Imobil contestat/ necontestat	Alte observații
-	-	-	-	-	Neîmprejmuit		DE 22/1



## REGISTRUL CADASTRAL AL IMOBILELOR

ANEXA Nr. 2

UAT Târgu Jiu

Zonă cooperativizată/necooperativizată (Co)

Sector cadastral nr. 128

1. DESCRIEREA IMOBILULUI																
DATE TEREN											DATE CONSTRUCȚII					
Identificator teren	Adresă imobil	Număr cadastral	Nr. CF	Suprafața măsurată	Intravilan / extra.(I/E)	Nr. top.	Nr. tarla	Nr. parcelă	Categorie folosință	Suprafață parcelă	Identificator construcție	Cod grupă destinație	Suprafața construită	Nr. niveluri	Nr. CF	Constr. cu acte (DA/NU)
353	Tarla: 225, Parcela: 1			1	E		225	1	CC	1	C1	CIE	1	1		NU

2. PROPRIETATEA / POSESIA													
Titularul dreptului / posesiei			Data nașterii / CUI	Domiciliu / Sediu	Cota parte	Identificator entitate asociată	Cotă parte teren UI	Mod de dobândire	Act juridic			Obs. privitoare la proprietar	
Nume / Denumire	Inițiala tatălui	Prenume							Tip act	Nr. act / data	Emitent		
MUNICIPIUL TARGU JIU			4956065	Loc. Târgu Jiu, Jud. GORJ	1/1	353		Lege	act normativ	Legea nr.7 / 24.06.1996	PARLAMENTUL ROMANIEI	Proprietar Neidentificat	

3. SARCINI / DEZMEMBRĂMINTE													
Titular			Data nașterii / CUI	Domiciliu / Sediu	Tipul sarcinii sau al dezmembrămintelor dreptului de proprietate	Cota parte	Identificator entitate asociată	Act juridic			Valoare ipotecă	Tip monedă	
Nume / Denumire	Inițiala tatălui	Prenume						Tip act	Nr. act / data	Emitent			
-	-	-	-	-	-	-	-	-	-	-	-	-	

4. NOTĂRI, PROCESE, INTERDICȚII					5. OBSERVAȚII		
Tipul notării	Tip act	Nr. act/ data	Emitent	Identificator entitate asociată	Imobil împrejmuit/ neîmprejmuit	Imobil contestat/ necontestat	Alte observații
-	-	-	-	-	Neîmprejmuit		Teren cu stalp LEA, neîmprejmuit.



## REGISTRUL CADASTRAL AL IMOBILELOR

ANEXA Nr. 2

UAT Târgu Jiu

Zonă cooperativizată/necooperativizată (Co)

Sector cadastral nr. 128

1. DESCRIEREA IMOBILULUI																
DATE TEREN											DATE CONSTRUCȚII					
Identificator teren	Adresă imobil	Număr cadastral	Nr. CF	Suprafața măsurată	Intravilan / extra.(I/E)	Nr. top.	Nr. tarla	Nr. parcelă	Categorie folosință	Suprafață parcelă	Identificator construcție	Cod grupă destinație	Suprafața construită	Nr. niveluri	Nr. CF	Constr. cu acte (DA/NU)
354	Tarla: 225, Parcela: 2			23	E		225	2	CC	23	C1	CIE	1	1		NU

2. PROPRIETATEA / POSESIA													
Titularul dreptului / posesiei			Data nașterii / CUI	Domiciliu / Sediu	Cota parte	Identificator entitate asociată	Cotă parte teren UI	Mod de dobândire	Act juridic			Obs. privitoare la proprietar	
Nume / Denumire	Inițiala tatălui	Prenume							Tip act	Nr. act / data	Emitent		
MUNICIPIUL TARGU JIU			4956065	Loc. Târgu Jiu, Jud. GORJ	1/1	354		Lege	act normativ	Legea nr.7 / 24.06.1996	PARLAMENTUL ROMANIEI	Proprietar Neidentificat	

3. SARCINI / DEZMEMBRĂMINTE													
Titular			Data nașterii / CUI	Domiciliu / Sediu	Tipul sarcinii sau al dezmembrămintelor dreptului de proprietate	Cota parte	Identificator entitate asociată	Act juridic			Valoare ipotecă	Tip monedă	
Nume / Denumire	Inițiala tatălui	Prenume						Tip act	Nr. act / data	Emitent			
-	-	-	-	-	-	-	-	-	-	-	-	-	

4. NOTĂRI, PROCESE, INTERDICȚII					5. OBSERVAȚII		
Tipul notării	Tip act	Nr. act/ data	Emitent	Identificator entitate asociată	Imobil împrejmuit/ neîmprejmuit	Imobil contestat/ necontestat	Alte observații
-	-	-	-	-	Neîmprejmuit		Teren cu stalp LEA, neîmprejmuit.



## REGISTRUL CADASTRAL AL IMOBILELOR

ANEXA Nr. 2

UAT Târgu Jiu

Zonă cooperativizată/necooperativizată (Co)

Sector cadastral nr. 128

1. DESCRIEREA IMOBILULUI																
DATE TEREN											DATE CONSTRUCȚII					
Identificator teren	Adresă imobil	Număr cadastral	Nr. CF	Suprafața măsurată	Intravilan / extra.(I/E)	Nr. top.	Nr. tarla	Nr. parcelă	Categorie folosință	Suprafață parcelă	Identificator construcție	Cod grupă destinație	Suprafața construită	Nr. niveluri	Nr. CF	Constr. cu acte (DA/NU)
355	Tarla: 225, Parcela: 3			1	E		225	3	CC	1	C1	CIE	1	1		NU

2. PROPRIETATEA / POSESIA													
Titularul dreptului / posesiei			Data nașterii / CUI	Domiciliu / Sediul	Cota parte	Identificator entitate asociată	Cotă parte teren UI	Mod de dobândire	Act juridic			Obs. privitoare la proprietar	
Nume / Denumire	Inițiala tatălui	Prenume							Tip act	Nr. act / data	Emitent		
MUNICIPIUL TARGU JIU			4956065	Loc. Târgu Jiu, Jud. GORJ	1/1	355		Lege	act normativ	Legea nr.7 / 24.06.1996	PARLAMENTUL ROMANIEI	Proprietar Neidentificat	

3. SARCINI / DEZMEMBRĂMINTE													
Titular			Data nașterii / CUI	Domiciliu / Sediul	Tipul sarcinii sau al dezmembrămintelor dreptului de proprietate	Cota parte	Identificator entitate asociată	Act juridic			Valoare ipotecă	Tip monedă	
Nume / Denumire	Inițiala tatălui	Prenume						Tip act	Nr. act / data	Emitent			
-	-	-	-	-	-	-	-	-	-	-	-	-	

4. NOTĂRI, PROCESE, INTERDICȚII					5. OBSERVAȚII		
Tipul notării	Tip act	Nr. act/ data	Emitent	Identificator entitate asociată	Imobil împrejmuit/ neîmprejmuit	Imobil contestat/ necontestat	Alte observații
-	-	-	-	-	Neîmprejmuit		Teren cu stalp LEA, neîmprejmuit.



## REGISTRUL CADASTRAL AL IMOBILELOR

ANEXA Nr. 2

UAT Târgu Jiu

Zonă cooperativizată/necooperativizată (Co)

Sector cadastral nr. 128

1. DESCRIEREA IMOBILULUI																
DATE TEREN											DATE CONSTRUCȚII					
Identificator teren	Adresă imobil	Număr cadastral	Nr. CF	Suprafața măsurată	Intravilan / extra.(I/E)	Nr. top.	Nr. tarla	Nr. parcelă	Categorie folosință	Suprafață parcelă	Identificator construcție	Cod grupă destinație	Suprafața construită	Nr. niveluri	Nr. CF	Constr. cu acte (DA/NU)
356	Tarla: 225, Parcela: 5			1	E		225	5	CC	1	C1	CIE	1	1		NU

2. PROPRIETATEA / POSESIA													
Titularul dreptului / posesiei			Data nașterii / CUI	Domiciliu / Sediul	Cota parte	Identificator entitate asociată	Cotă parte teren UI	Mod de dobândire	Act juridic			Obs. privitoare la proprietar	
Nume / Denumire	Inițiala tatălui	Prenume							Tip act	Nr. act / data	Emitent		
MUNICIPIUL TARGU JIU			4956065	Loc. Târgu Jiu, Jud. GORJ	1/1	356		Lege	act normativ	Legea nr.7 / 24.06.1996	PARLAMENTUL ROMANIEI	Proprietar Neidentificat	

3. SARCINI / DEZMEMBRĂMINTE													
Titular			Data nașterii / CUI	Domiciliu / Sediul	Tipul sarcinii sau al dezmembrămintelor dreptului de proprietate	Cota parte	Identificator entitate asociată	Act juridic			Valoare ipotecă	Tip monedă	
Nume / Denumire	Inițiala tatălui	Prenume						Tip act	Nr. act / data	Emitent			
-	-	-	-	-	-	-	-	-	-	-	-	-	

4. NOTĂRI, PROCESE, INTERDICȚII					5. OBSERVAȚII		
Tipul notării	Tip act	Nr. act/ data	Emitent	Identificator entitate asociată	Imobil împrejmuit/ neîmprejmuit	Imobil contestat/ necontestat	Alte observații
-	-	-	-	-	Neîmprejmuit		Teren cu stalp LEA, neîmprejmuit.



## REGISTRUL CADASTRAL AL IMOBILELOR

ANEXA Nr. 2

UAT Târgu Jiu

Zonă cooperativizată/necooperativizată (Co)

Sector cadastral nr. 128

1. DESCRIEREA IMOBILULUI																
DATE TEREN											DATE CONSTRUCȚII					
Identificator teren	Adresă imobil	Număr cadastral	Nr. CF	Suprafața măsurată	Intravilan / extra.(I/E)	Nr. top.	Nr. tarla	Nr. parcelă	Categorie folosință	Suprafață parcelă	Identificator construcție	Cod grupă destinație	Suprafața construită	Nr. niveluri	Nr. CF	Constr. cu acte (DA/NU)
357	Tarla: 225, Parcela: 6			1	E		225	6	CC	1	C1	CIE	1	1		NU

2. PROPRIETATEA / POSESIA													
Titularul dreptului / posesiei			Data nașterii / CUI	Domiciliu / Sediul	Cota parte	Identificator entitate asociată	Cotă parte teren UI	Mod de dobândire	Act juridic			Obs. privitoare la proprietar	
Nume / Denumire	Inițiala tatălui	Prenume							Tip act	Nr. act / data	Emitent		
MUNICIPIUL TARGU JIU			4956065	Loc. Târgu Jiu, Jud. GORJ	1/1	357		Lege	act normativ	Legea nr.7 / 24.06.1996	PARLAMENTUL ROMANIEI	Proprietar Neidentificat	

3. SARCINI / DEZMEMBRĂMINTE													
Titular			Data nașterii / CUI	Domiciliu / Sediul	Tipul sarcinii sau al dezmembrămintelor dreptului de proprietate	Cota parte	Identificator entitate asociată	Act juridic			Valoare ipotecă	Tip monedă	
Nume / Denumire	Inițiala tatălui	Prenume						Tip act	Nr. act / data	Emitent			
-	-	-	-	-	-	-	-	-	-	-	-	-	

4. NOTĂRI, PROCESE, INTERDICȚII					5. OBSERVAȚII		
Tipul notării	Tip act	Nr. act/ data	Emitent	Identificator entitate asociată	Imobil împrejmuit/ neîmprejmuit	Imobil contestat/ necontestat	Alte observații
-	-	-	-	-	Neîmprejmuit		Teren cu stalp LEA, neîmprejmuit.



## REGISTRUL CADASTRAL AL IMOBILELOR

ANEXA Nr. 2

UAT Târgu Jiu

Zonă cooperativizată/necooperativizată (Co)

Sector cadastral nr. 128

1. DESCRIEREA IMOBILULUI																
DATE TEREN											DATE CONSTRUCȚII					
Identificator teren	Adresă imobil	Număr cadastral	Nr. CF	Suprafața măsurată	Intravilan / extra.(I/E)	Nr. top.	Nr. tarla	Nr. parcelă	Categorie folosință	Suprafață parcelă	Identificator construcție	Cod grupă destinație	Suprafața construită	Nr. niveluri	Nr. CF	Constr. cu acte (DA/NU)
358	Tarla: 225, Parcela: 7			1	E		225	7	CC	1	C1	CIE	1	1		NU

2. PROPRIETATEA / POSESIA													
Titularul dreptului / posesiei			Data nașterii / CUI	Domiciliu / Sediu	Cota parte	Identificator entitate asociată	Cotă parte teren UI	Mod de dobândire	Act juridic			Obs. privitoare la proprietar	
Nume / Denumire	Inițiala tatălui	Prenume							Tip act	Nr. act / data	Emitent		
MUNICIPIUL TARGU JIU			4956065	Loc. Târgu Jiu, Jud. GORJ	1/1	358		Lege	act normativ	Legea nr.7 / 24.06.1996	PARLAMENTUL ROMANIEI	Proprietar Neidentificat	

3. SARCINI / DEZMEMBRĂMINTE													
Titular			Data nașterii / CUI	Domiciliu / Sediu	Tipul sarcinii sau al dezmembrămintelor dreptului de proprietate	Cota parte	Identificator entitate asociată	Act juridic			Valoare ipotecă	Tip monedă	
Nume / Denumire	Inițiala tatălui	Prenume						Tip act	Nr. act / data	Emitent			
-	-	-	-	-	-	-	-	-	-	-	-	-	

4. NOTĂRI, PROCESE, INTERDICȚII					5. OBSERVAȚII		
Tipul notării	Tip act	Nr. act/ data	Emitent	Identificator entitate asociată	Imobil împrejmuit/ neîmprejmuit	Imobil contestat/ necontestat	Alte observații
-	-	-	-	-	Neîmprejmuit		Teren cu stalp LEA, neîmprejmuit.





## REGISTRUL CADASTRAL AL IMOBILELOR

ANEXA Nr. 2

UAT Târgu Jiu

Zonă cooperativizată/necooperativizată (Co)

Sector cadastral nr. 128

1. DESCRIEREA IMOBILULUI																
DATE TEREN											DATE CONSTRUCȚII					
Identificator teren	Adresă imobil	Număr cadastral	Nr. CF	Suprafața măsurată	Intravilan / extra.(I/E)	Nr. top.	Nr. tarla	Nr. parcelă	Categorie folosință	Suprafață parcelă	Identificator construcție	Cod grupă destinație	Suprafața construită	Nr. niveluri	Nr. CF	Constr. cu acte (DA/NU)
359	Tarla: 225, Parcela: 8			1	E		225	8	CC	1	C1	CIE	1	1		NU

2. PROPRIETATEA / POSESIA													
Titularul dreptului / posesiei			Data nașterii / CUI	Domiciliu / Sediul	Cota parte	Identificator entitate asociată	Cotă parte teren UI	Mod de dobândire	Act juridic			Obs. privitoare la proprietar	
Nume / Denumire	Inițiala tatălui	Prenume							Tip act	Nr. act / data	Emitent		
MUNICIPIUL TARGU JIU			4956065	Loc. Târgu Jiu, Jud. GORJ	1/1	359		Lege	act normativ	Legea nr.7 / 24.06.1996	PARLAMENTUL ROMANIEI	Proprietar Neidentificat	

3. SARCINI / DEZMEMBRĂMINTE													
Titular			Data nașterii / CUI	Domiciliu / Sediul	Tipul sarcinii sau al dezmembrămintelor dreptului de proprietate	Cota parte	Identificator entitate asociată	Act juridic			Valoare ipotecă	Tip monedă	
Nume / Denumire	Inițiala tatălui	Prenume						Tip act	Nr. act / data	Emitent			
-	-	-	-	-	-	-	-	-	-	-	-	-	

4. NOTĂRI, PROCESE, INTERDICȚII					5. OBSERVAȚII		
Tipul notării	Tip act	Nr. act/ data	Emitent	Identificator entitate asociată	Imobil împrejmuit/ neîmprejmuit	Imobil contestat/ necontestat	Alte observații
-	-	-	-	-	Neîmprejmuit		Teren cu stalp LEA, neîmprejmuit.



## REGISTRUL CADASTRAL AL IMOBILELOR

ANEXA Nr. 2

UAT Târgu Jiu

Zonă cooperativizată/necooperativizată (Co)

Sector cadastral nr. 128

1. DESCRIEREA IMOBILULUI																
DATE TEREN											DATE CONSTRUCȚII					
Identificator teren	Adresă imobil	Număr cadastral	Nr. CF	Suprafața măsurată	Intravilan / extra.(I/E)	Nr. top.	Nr. tarla	Nr. parcelă	Categorie folosință	Suprafață parcelă	Identificator construcție	Cod grupă destinație	Suprafața construită	Nr. niveluri	Nr. CF	Constr. cu acte (DA/NU)
360	Tarla: 225, Parcela: 9			1	E		225	9	CC	1	C1	CIE	1	1		NU

2. PROPRIETATEA / POSESIA													
Titularul dreptului / posesiei			Data nașterii / CUI	Domiciliu / Sediu	Cota parte	Identificator entitate asociată	Cotă parte teren UI	Mod de dobândire	Act juridic			Obs. privitoare la proprietar	
Nume / Denumire	Inițiala tatălui	Prenume							Tip act	Nr. act / data	Emitent		
MUNICIPIUL TARGU JIU			4956065	Loc. Târgu Jiu, Jud. GORJ	1/1	360		Lege	act normativ	Legea nr.7 / 24.06.1996	PARLAMENTUL ROMANIEI	Proprietar Neidentificat	

3. SARCINI / DEZMEMBRĂMINTE													
Titular			Data nașterii / CUI	Domiciliu / Sediu	Tipul sarcinii sau al dezmembrămintelor dreptului de proprietate	Cota parte	Identificator entitate asociată	Act juridic			Valoare ipotecă	Tip monedă	
Nume / Denumire	Inițiala tatălui	Prenume						Tip act	Nr. act / data	Emitent			
-	-	-	-	-	-	-	-	-	-	-	-	-	

4. NOTĂRI, PROCESE, INTERDICȚII					5. OBSERVAȚII		
Tipul notării	Tip act	Nr. act/ data	Emitent	Identificator entitate asociată	Imobil împrejmuit/ neîmprejmuit	Imobil contestat/ necontestat	Alte observații
-	-	-	-	-	Neîmprejmuit		Teren cu stalp LEA, neîmprejmuit.



## REGISTRUL CADASTRAL AL IMOBILELOR

ANEXA Nr. 2

UAT Târgu Jiu

Zonă cooperativizată/necooperativizată (Co)

Sector cadastral nr. 128

1. DESCRIEREA IMOBILULUI																	
DATE TEREN											DATE CONSTRUCȚII						
Identificator teren	Adresă imobil		Număr cadastral	Nr. CF	Suprafața măsurată	Intravilan / extra.(I/E)	Nr. top.	Nr. tarla	Nr. parcelă	Categorie folosință	Suprafață parcelă	Identificator construcție	Cod grupă destinație	Suprafața construită	Nr. niveluri	Nr. CF	Constr. cu acte (DA/NU)
361	Tarla: 225, Parcela: 10				1	E		225	10	CC	1	C1	CIE	1	1		NU

2. PROPRIETATEA / POSESIA													
Titularul dreptului / posesiei			Data nașterii / CUI	Domiciliu / Sediu	Cota parte	Identificator entitate asociată	Cotă parte teren UI	Mod de dobândire	Act juridic			Obs. privitoare la proprietar	
Nume / Denumire	Inițiala tatălui	Prenume							Tip act	Nr. act / data	Emitent		
MUNICIPIUL TARGU JIU			4956065	Loc. Târgu Jiu, Jud. GORJ	1/1	361		Lege	act normativ	Legea nr.7 / 24.06.1996	PARLAMENTUL ROMANIEI	Proprietar Neidentificat	

3. SARCINI / DEZMEMBRĂMINTE													
Titular			Data nașterii / CUI	Domiciliu / Sediu	Tipul sarcinii sau al dezmembrămintelor dreptului de proprietate	Cota parte	Identificator entitate asociată	Act juridic			Valoare ipotecă	Tip monedă	
Nume / Denumire	Inițiala tatălui	Prenume						Tip act	Nr. act / data	Emitent			
-	-	-	-	-	-	-	-	-	-	-	-	-	

4. NOTĂRI, PROCESE, INTERDICȚII					5. OBSERVAȚII		
Tipul notării	Tip act	Nr. act/ data	Emitent	Identificator entitate asociată	Imobil împrejmuit/ neîmprejmuit	Imobil contestat/ necontestat	Alte observații
-	-	-	-	-	Neîmprejmuit		Teren cu stalp LEA, neîmprejmuit.



## REGISTRUL CADASTRAL AL IMOBILELOR

ANEXA Nr. 2

UAT Târgu Jiu

Zonă cooperativizată/necooperativizată (Co)

Sector cadastral nr. 128

1. DESCRIEREA IMOBILULUI																
DATE TEREN											DATE CONSTRUCȚII					
Identificator teren	Adresă imobil	Număr cadastral	Nr. CF	Suprafața măsurată	Intravilan / extra.(I/E)	Nr. top.	Nr. tarla	Nr. parcelă	Categorie folosință	Suprafață parcelă	Identificator construcție	Cod grupă destinație	Suprafața construită	Nr. niveluri	Nr. CF	Constr. cu acte (DA/NU)
362	Tarla: -, Parcela: 1			1	E			1	CC	1	C1	CIE	1	1		NU

2. PROPRIETATEA / POSESIA													
Titularul dreptului / posesiei			Data nașterii / CUI	Domiciliu / Sediul	Cota parte	Identificator entitate asociată	Cotă parte teren UI	Mod de dobândire	Act juridic			Obs. privitoare la proprietar	
Nume / Denumire	Inițiala tatălui	Prenume							Tip act	Nr. act / data	Emitent		
MUNICIPIUL TARGU JIU			4956065	Loc. Târgu Jiu, Jud. GORJ	1/1	362		Lege	act normativ	Legea nr.7 / 24.06.1996	PARLAMENTUL ROMANIEI	Proprietar Neidentificat	

3. SARCINI / DEZMEMBRĂMINTE													
Titular			Data nașterii / CUI	Domiciliu / Sediul	Tipul sarcinii sau al dezmembrămintelor dreptului de proprietate	Cota parte	Identificator entitate asociată	Act juridic			Valoare ipotecă	Tip monedă	
Nume / Denumire	Inițiala tatălui	Prenume						Tip act	Nr. act / data	Emitent			
-	-	-	-	-	-	-	-	-	-	-	-	-	

4. NOTĂRI, PROCESE, INTERDICȚII					5. OBSERVAȚII		
Tipul notării	Tip act	Nr. act/ data	Emitent	Identificator entitate asociată	Imobil împrejmuit/ neîmprejmuit	Imobil contestat/ necontestat	Alte observații
-	-	-	-	-	Neîmprejmuit		Teren cu stalp LEA, neîmprejmuit.



## REGISTRUL CADASTRAL AL IMOBILELOR

ANEXA Nr. 2

UAT Târgu Jiu

Zonă cooperativizată/necooperativizată (Co)

Sector cadastral nr. 128

1. DESCRIEREA IMOBILULUI																
DATE TEREN											DATE CONSTRUCȚII					
Identificator teren	Adresă imobil	Număr cadastral	Nr. CF	Suprafața măsurată	Intravilan / extra.(I/E)	Nr. top.	Nr. tarla	Nr. parcelă	Categorie folosință	Suprafață parcelă	Identificator construcție	Cod grupă destinație	Suprafața construită	Nr. niveluri	Nr. CF	Constr. cu acte (DA/NU)
363	Tarla: 224, Parcela: 1			1	E		224	1	CC	1	C1	CIE	1	1		NU

2. PROPRIETATEA / POSESIA													
Titularul dreptului / posesiei			Data nașterii / CUI	Domiciliu / Sediul	Cota parte	Identificator entitate asociată	Cotă parte teren UI	Mod de dobândire	Act juridic			Obs. privitoare la proprietar	
Nume / Denumire	Inițiala tatălui	Prenume							Tip act	Nr. act / data	Emitent		
MUNICIPIUL TARGU JIU			4956065	Loc. Târgu Jiu, Jud. GORJ	1/1	363		Lege	act normativ	Legea nr.7 / 24.06.1996	PARLAMENTUL ROMANIEI	Proprietar Neidentificat	

3. SARCINI / DEZMEMBRĂMINTE													
Titular			Data nașterii / CUI	Domiciliu / Sediul	Tipul sarcinii sau al dezmembrămintelor dreptului de proprietate	Cota parte	Identificator entitate asociată	Act juridic			Valoare ipotecă	Tip monedă	
Nume / Denumire	Inițiala tatălui	Prenume						Tip act	Nr. act / data	Emitent			
-	-	-	-	-	-	-	-	-	-	-	-	-	

4. NOTĂRI, PROCESE, INTERDICȚII					5. OBSERVAȚII		
Tipul notării	Tip act	Nr. act/ data	Emitent	Identificator entitate asociată	Imobil împrejmuit/ neîmprejmuit	Imobil contestat/ necontestat	Alte observații
-	-	-	-	-	Neîmprejmuit		Teren cu stalp LEA, neîmprejmuit.



## REGISTRUL CADASTRAL AL IMOBILELOR

ANEXA Nr. 2

UAT Târgu Jiu

Zonă cooperativizată/necooperativizată (Co)

Sector cadastral nr. 128

1. DESCRIEREA IMOBILULUI																
DATE TEREN											DATE CONSTRUCȚII					
Identificator teren	Adresă imobil	Număr cadastral	Nr. CF	Suprafața măsurată	Intravilan / extra.(I/E)	Nr. top.	Nr. tarla	Nr. parcelă	Categorie folosință	Suprafață parcelă	Identificator construcție	Cod grupă destinație	Suprafața construită	Nr. niveluri	Nr. CF	Constr. cu acte (DA/NU)
364	Tarla: 224, Parcela: 1			1	E		224	1	CC	1	C1	CIE	1	1		NU

2. PROPRIETATEA / POSESIA													
Titularul dreptului / posesiei			Data nașterii / CUI	Domiciliu / Sediu	Cota parte	Identificator entitate asociată	Cotă parte teren UI	Mod de dobândire	Act juridic			Obs. privitoare la proprietar	
Nume / Denumire	Inițiala tatălui	Prenume							Tip act	Nr. act / data	Emitent		
MUNICIPIUL TARGU JIU			4956065	Loc. Târgu Jiu, Jud. GORJ	1/1	364		Lege	act normativ	Legea nr.7 / 24.06.1996	PARLAMENTUL ROMANIEI	Proprietar Neidentificat	

3. SARCINI / DEZMEMBRĂMINTE													
Titular			Data nașterii / CUI	Domiciliu / Sediu	Tipul sarcinii sau al dezmembrămintelor dreptului de proprietate	Cota parte	Identificator entitate asociată	Act juridic			Valoare ipotecă	Tip monedă	
Nume / Denumire	Inițiala tatălui	Prenume						Tip act	Nr. act / data	Emitent			
-	-	-	-	-	-	-	-	-	-	-	-	-	

4. NOTĂRI, PROCESE, INTERDICȚII					5. OBSERVAȚII		
Tipul notării	Tip act	Nr. act/ data	Emitent	Identificator entitate asociată	Imobil împrejmuit/ neîmprejmuit	Imobil contestat/ necontestat	Alte observații
-	-	-	-	-	Neîmprejmuit		Teren cu stalp LEA, neîmprejmuit.



## REGISTRUL CADASTRAL AL IMOBILELOR

ANEXA Nr. 2

UAT Târgu Jiu

Zonă cooperativizată/necooperativizată (Co)

Sector cadastral nr. 128

1. DESCRIEREA IMOBILULUI																
DATE TEREN											DATE CONSTRUCȚII					
Identificator teren	Adresă imobil	Număr cadastral	Nr. CF	Suprafața măsurată	Intravilan / extra.(I/E)	Nr. top.	Nr. tarla	Nr. parcelă	Categorie folosință	Suprafață parcelă	Identificator construcție	Cod grupă destinație	Suprafața construită	Nr. niveluri	Nr. CF	Constr. cu acte (DA/NU)
365	Tarla: 224, Parcela: 1			1	E		224	1	CC	1	C1	CIE	1	1		NU

2. PROPRIETATEA / POSESIA													
Titularul dreptului / posesiei			Data nașterii / CUI	Domiciliu / Sediul	Cota parte	Identificator entitate asociată	Cotă parte teren UI	Mod de dobândire	Act juridic			Obs. privitoare la proprietar	
Nume / Denumire	Inițiala tatălui	Prenume							Tip act	Nr. act / data	Emitent		
MUNICIPIUL TARGU JIU			4956065	Loc. Târgu Jiu, Jud. GORJ	1/1	365		Lege	act normativ	Legea nr.7 / 24.06.1996	PARLAMENTUL ROMANIEI	Proprietar Neidentificat	

3. SARCINI / DEZMEMBRĂMINTE													
Titular			Data nașterii / CUI	Domiciliu / Sediul	Tipul sarcinii sau al dezmembrămintelor dreptului de proprietate	Cota parte	Identificator entitate asociată	Act juridic			Valoare ipotecă	Tip monedă	
Nume / Denumire	Inițiala tatălui	Prenume						Tip act	Nr. act / data	Emitent			
-	-	-	-	-	-	-	-	-	-	-	-	-	

4. NOTĂRI, PROCESE, INTERDICȚII					5. OBSERVAȚII		
Tipul notării	Tip act	Nr. act/ data	Emitent	Identificator entitate asociată	Imobil împrejmuit/ neîmprejmuit	Imobil contestat/ necontestat	Alte observații
-	-	-	-	-	Neîmprejmuit		Teren cu stalp LEA, neîmprejmuit.



## REGISTRUL CADASTRAL AL IMOBILELOR

ANEXA Nr. 2

UAT Târgu Jiu

Zonă cooperativizată/necooperativizată (Co)

Sector cadastral nr. 128

1. DESCRIEREA IMOBILULUI																
DATE TEREN											DATE CONSTRUCȚII					
Identificator teren	Adresă imobil	Număr cadastral	Nr. CF	Suprafața măsurată	Intravilan / extra.(I/E)	Nr. top.	Nr. tarla	Nr. parcelă	Categorie folosință	Suprafață parcelă	Identificator construcție	Cod grupă destinație	Suprafața construită	Nr. niveluri	Nr. CF	Constr. cu acte (DA/NU)
366	Tarla: 224, Parcela: 1			1	E		224	1	CC	1	C1	CIE	1	1		NU

2. PROPRIETATEA / POSESIA													
Titularul dreptului / posesiei			Data nașterii / CUI	Domiciliu / Sediul	Cota parte	Identificator entitate asociată	Cotă parte teren UI	Mod de dobândire	Act juridic			Obs. privitoare la proprietar	
Nume / Denumire	Inițiala tatălui	Prenume							Tip act	Nr. act / data	Emitent		
MUNICIPIUL TARGU JIU			4956065	Loc. Târgu Jiu, Jud. GORJ	1/1	366		Lege	act normativ	Legea nr.7 / 24.06.1996	PARLAMENTUL ROMANIEI	Proprietar Neidentificat	

3. SARCINI / DEZMEMBRĂMINTE													
Titular			Data nașterii / CUI	Domiciliu / Sediul	Tipul sarcinii sau al dezmembrămintelor dreptului de proprietate	Cota parte	Identificator entitate asociată	Act juridic			Valoare ipotecă	Tip monedă	
Nume / Denumire	Inițiala tatălui	Prenume						Tip act	Nr. act / data	Emitent			
-	-	-	-	-	-	-	-	-	-	-	-	-	

4. NOTĂRI, PROCESE, INTERDICȚII					5. OBSERVAȚII		
Tipul notării	Tip act	Nr. act/ data	Emitent	Identificator entitate asociată	Imobil împrejmuit/ neîmprejmuit	Imobil contestat/ necontestat	Alte observații
-	-	-	-	-	Neîmprejmuit		Teren cu stalp LEA, neîmprejmuit.





## REGISTRUL CADASTRAL AL IMOBILELOR

ANEXA Nr. 2

UAT Târgu Jiu

Zonă cooperativizată/necooperativizată (Co)

Sector cadastral nr. 128

1. DESCRIEREA IMOBILULUI																
DATE TEREN											DATE CONSTRUCȚII					
Identificator teren	Adresă imobil	Număr cadastral	Nr. CF	Suprafața măsurată	Intravilan / extra.(I/E)	Nr. top.	Nr. tarla	Nr. parcelă	Categorie folosință	Suprafață parcelă	Identificator construcție	Cod grupă destinație	Suprafața construită	Nr. niveluri	Nr. CF	Constr. cu acte (DA/NU)
367	Tarla: 224, Parcela: 1			1	E		224	1	CC	1	C1	CIE	1	1		NU

2. PROPRIETATEA / POSESIA													
Titularul dreptului / posesiei			Data nașterii / CUI	Domiciliu / Sediul	Cota parte	Identificator entitate asociată	Cotă parte teren UI	Mod de dobândire	Act juridic			Obs. privitoare la proprietar	
Nume / Denumire	Inițiala tatălui	Prenume							Tip act	Nr. act / data	Emitent		
MUNICIPIUL TARGU JIU			4956065	Loc. Târgu Jiu, Jud. GORJ	1/1	367		Lege	act normativ	Legea nr.7 / 24.06.1996	PARLAMENTUL ROMANIEI	Proprietar Neidentificat	

3. SARCINI / DEZMEMBRĂMINTE													
Titular			Data nașterii / CUI	Domiciliu / Sediul	Tipul sarcinii sau al dezmembrămintelor dreptului de proprietate	Cota parte	Identificator entitate asociată	Act juridic			Valoare ipotecă	Tip monedă	
Nume / Denumire	Inițiala tatălui	Prenume						Tip act	Nr. act / data	Emitent			
-	-	-	-	-	-	-	-	-	-	-	-	-	

4. NOTĂRI, PROCESE, INTERDICȚII					5. OBSERVAȚII		
Tipul notării	Tip act	Nr. act/ data	Emitent	Identificator entitate asociată	Imobil împrejmuit/ neîmprejmuit	Imobil contestat/ necontestat	Alte observații
-	-	-	-	-	Neîmprejmuit		Teren cu stalp LEA, neîmprejmuit.



## REGISTRUL CADASTRAL AL IMOBILELOR

ANEXA Nr. 2

UAT Târgu Jiu

Zonă cooperativizată/necooperativizată (Co)

Sector cadastral nr. 128

1. DESCRIEREA IMOBILULUI																
DATE TEREN											DATE CONSTRUCȚII					
Identificator teren	Adresă imobil	Număr cadastral	Nr. CF	Suprafața măsurată	Intravilan / extra.(I/E)	Nr. top.	Nr. tarla	Nr. parcelă	Categorie folosință	Suprafață parcelă	Identificator construcție	Cod grupă destinație	Suprafața construită	Nr. niveluri	Nr. CF	Constr. cu acte (DA/NU)
368	Tarla: 224, Parcela: 1			84	E		224	1	CC	84	C1	CIE	48	1		NU

2. PROPRIETATEA / POSESIA													
Titularul dreptului / posesiei			Data nașterii / CUI	Domiciliu / Sediul	Cota parte	Identificator entitate asociată	Cotă parte teren UI	Mod de dobândire	Act juridic			Obs. privitoare la proprietar	
Nume / Denumire	Inițiala tatălui	Prenume							Tip act	Nr. act / data	Emitent		
MUNICIPIUL TARGU JIU			4956065	Loc. Târgu Jiu, Jud. GORJ	1/1	368		Lege	act normativ	LEGEA NR.7 / 24.06.1996	PARLAMENTUL ROMANIEI	Proprietar Neidentificat	

3. SARCINI / DEZMEMBRĂMINTE													
Titular			Data nașterii / CUI	Domiciliu / Sediul	Tipul sarcinii sau al dezmembrămintelor dreptului de proprietate	Cota parte	Identificator entitate asociată	Act juridic			Valoare ipotecă	Tip monedă	
Nume / Denumire	Inițiala tatălui	Prenume						Tip act	Nr. act / data	Emitent			
-	-	-	-	-	-	-	-	-	-	-	-	-	

4. NOTĂRI, PROCESE, INTERDICȚII					5. OBSERVAȚII		
Tipul notării	Tip act	Nr. act/ data	Emitent	Identificator entitate asociată	Imobil împrejmuit/ neîmprejmuit	Imobil contestat/ necontestat	Alte observații
-	-	-	-	-	Neîmprejmuit		SONDA



## REGISTRUL CADASTRAL AL IMOBILELOR

ANEXA Nr. 2

UAT Târgu Jiu

Zonă cooperativizată/necooperativizată (Co)

Sector cadastral nr. 128

1. DESCRIEREA IMOBILULUI																
DATE TEREN											DATE CONSTRUCȚII					
Identificator teren	Adresă imobil	Număr cadastral	Nr. CF	Suprafața măsurată	Intravilan / extra.(I/E)	Nr. top.	Nr. tarla	Nr. parcelă	Categorie folosință	Suprafață parcelă	Identificator construcție	Cod grupă destinație	Suprafața construită	Nr. niveluri	Nr. CF	Constr. cu acte (DA/NU)
370	Tarla: 224, Parcela: 1			24516	E		224	1	A	24516						

2. PROPRIETATEA / POSESIA													
Titularul dreptului / posesiei			Data nașterii / CUI	Domiciliu / Sediu	Cota parte	Identificator entitate asociată	Cotă parte teren UI	Mod de dobândire	Act juridic			Obs. privitoare la proprietar	
Nume / Denumire	Inițiala tatălui	Prenume							Tip act	Nr. act / data	Emitent		
MUNICIPIUL TARGU JIU			4956065	Loc. Târgu Jiu, Jud. GORJ	1/1	370		Lege	act normativ	LEGEA NR.7 / 24.06.1996	PARLAMENTUL ROMANIEI	Proprietar Neidentificat	

3. SARCINI / DEZMEMBRĂMINTE													
Titular			Data nașterii / CUI	Domiciliu / Sediu	Tipul sarcinii sau al dezmembrămintelor dreptului de proprietate	Cota parte	Identificator entitate asociată	Act juridic			Valoare ipotecă	Tip monedă	
Nume / Denumire	Inițiala tatălui	Prenume						Tip act	Nr. act / data	Emitent			
-	-	-	-	-	-	-	-	-	-	-	-	-	

4. NOTĂRI, PROCESE, INTERDICȚII					5. OBSERVAȚII		
Tipul notării	Tip act	Nr. act/ data	Emitent	Identificator entitate asociată	Imobil împrejmuit/ neîmprejmuit	Imobil contestat/ necontestat	Alte observații
Imobil aflat sub incidența art.3 alin.(1) din Legea 17/2014	act normativ	17 / 07.03.2014	PARLAMENTUL ROMANIEI	370	Neîmprejmuit		



## REGISTRUL CADASTRAL AL IMOBILELOR

ANEXA Nr. 2

UAT Târgu Jiu

Zonă cooperativizată/necooperativizată (Co)

Sector cadastral nr. 128

1. DESCRIEREA IMOBILULUI																
DATE TEREN											DATE CONSTRUCȚII					
Identificator teren	Adresă imobil	Număr cadastral	Nr. CF	Suprafața măsurată	Intravilan / extra.(I/E)	Nr. top.	Nr. tarla	Nr. parcelă	Categorie folosință	Suprafață parcelă	Identificator construcție	Cod grupă destinație	Suprafața construită	Nr. niveluri	Nr. CF	Constr. cu acte (DA/NU)
371	Tarla: -, Parcela: 18			1318	E			18	CC	1318						

2. PROPRIETATEA / POSESIA													
Titularul dreptului / posesiei			Data nașterii / CUI	Domiciliu / Sediul	Cota parte	Identificator entitate asociată	Cotă parte teren UI	Mod de dobândire	Act juridic			Obs. privitoare la proprietar	
Nume / Denumire	Inițiala tatălui	Prenume							Tip act	Nr. act / data	Emitent		
MUNICIPIUL TARGU JIU			4956065	Loc. Târgu Jiu, Jud. GORJ	1/1	371		Lege	act normativ	LEGEA NR.7 / 24.06.1996	PARLAMENTUL ROMANIEI	Proprietar Neidentificat	

3. SARCINI / DEZMEMBRĂMINTE													
Titular			Data nașterii / CUI	Domiciliu / Sediul	Tipul sarcinii sau al dezmembrămintelor dreptului de proprietate	Cota parte	Identificator entitate asociată	Act juridic			Valoare ipotecă	Tip monedă	
Nume / Denumire	Inițiala tatălui	Prenume						Tip act	Nr. act / data	Emitent			
-	-	-	-	-	-	-	-	-	-	-	-	-	

4. NOTĂRI, PROCESE, INTERDICȚII					5. OBSERVAȚII		
Tipul notării	Tip act	Nr. act/ data	Emitent	Identificator entitate asociată	Imobil împrejmuit/ neîmprejmuit	Imobil contestat/ necontestat	Alte observații
-	-	-	-	-	Neîmprejmuit		HC 18



## REGISTRUL CADASTRAL AL IMOBILELOR

ANEXA Nr. 2

UAT Târgu Jiu

Zonă cooperativizată/necooperativizată (Co)

Sector cadastral nr. 128

1. DESCRIEREA IMOBILULUI																
DATE TEREN											DATE CONSTRUCȚII					
Identificator teren	Adresă imobil	Număr cadastral	Nr. CF	Suprafața măsurată	Intravilan / extra.(I/E)	Nr. top.	Nr. tarla	Nr. parcelă	Categorie folosință	Suprafață parcelă	Identificator construcție	Cod grupă destinație	Suprafața construită	Nr. niveluri	Nr. CF	Constr. cu acte (DA/NU)
372	Tarla: -, Parcela: 220			754	E			220	DR	754						

2. PROPRIETATEA / POSESIA													
Titularul dreptului / posesiei			Data nașterii / CUI	Domiciliu / Sediul	Cota parte	Identificator entitate asociată	Cotă parte teren UI	Mod de dobândire	Act juridic			Obs. privitoare la proprietar	
Nume / Denumire	Inițiala tatălui	Prenume							Tip act	Nr. act / data	Emitent		
MUNICIPIUL TARGU JIU			4956065	Loc. Târgu Jiu, Jud. GORJ	1/1	372		Lege	act normativ	LEGEA NR.7 / 24.06.1996	PARLAMENTUL ROMANIEI	Proprietar Neidentificat	

3. SARCINI / DEZMEMBRĂMINTE													
Titular			Data nașterii / CUI	Domiciliu / Sediul	Tipul sarcinii sau al dezmembrămintelor dreptului de proprietate	Cota parte	Identificator entitate asociată	Act juridic			Valoare ipotecă	Tip monedă	
Nume / Denumire	Inițiala tatălui	Prenume						Tip act	Nr. act / data	Emitent			
-	-	-	-	-	-	-	-	-	-	-	-	-	

4. NOTĂRI, PROCESE, INTERDICȚII					5. OBSERVAȚII		
Tipul notării	Tip act	Nr. act/ data	Emitent	Identificator entitate asociată	Imobil împrejmuit/ neîmprejmuit	Imobil contestat/ necontestat	Alte observații
-	-	-	-	-	Neîmprejmuit		DE 220



## REGISTRUL CADASTRAL AL IMOBILELOR

ANEXA Nr. 2

UAT Târgu Jiu

Zonă cooperativizată/necooperativizată (Co)

Sector cadastral nr. 128

1. DESCRIEREA IMOBILULUI																	
DATE TEREN											DATE CONSTRUCȚII						
Identificator teren	Adresă imobil		Număr cadastral	Nr. CF	Suprafața măsurată	Intravilan / extra.(I/E)	Nr. top.	Nr. tarla	Nr. parcelă	Categorie folosință	Suprafața parcelă	Identificator construcție	Cod grupă destinație	Suprafața construită	Nr. niveluri	Nr. CF	Constr. cu acte (DA/NU)
3317	Tarla: 225, Parcela: 87/2				2537	E		225	87/2	A	2537						

2. PROPRIETATEA / POSESIA													
Titularul dreptului / posesiei			Data nașterii / CUI	Domiciliu / Sediu	Cota parte	Identificator entitate asociată	Cotă parte teren UI	Mod de dobândire	Act juridic			Obs. privitoare la proprietar	
Nume / Denumire	Inițiala tatălui	Prenume							Tip act	Nr. act / data	Emitent		
MUNICIPIUL TARGU JIU			4956065	Loc. Târgu Jiu, Jud. GORJ	1/1	3317		Lege	act normativ	Legea nr.7 / 24.06.1996	PARLAMENTUL ROMANIEI	Proprietar Neidentificat	

3. SARCINI / DEZMEMBRĂMINTE													
Titular			Data nașterii / CUI	Domiciliu / Sediu	Tipul sarcinii sau al dezmembrămintelor dreptului de proprietate	Cota parte	Identificator entitate asociată	Act juridic			Valoare ipotecă	Tip monedă	
Nume / Denumire	Inițiala tatălui	Prenume						Tip act	Nr. act / data	Emitent			
-	-	-	-	-	-	-	-	-	-	-	-	-	

4. NOTĂRI, PROCESE, INTERDICȚII					5. OBSERVAȚII		
Tipul notării	Tip act	Nr. act/ data	Emitent	Identificator entitate asociată	Imobil împrejmuit/ neîmprejmuit	Imobil contestat/ necontestat	Alte observații
-	-	-	-	-	Neîmprejmuit		

